



Steckbrief Einleitungsstelle: 1701 Vusmecke

Gebiet		
Ortschaft	Am Eisenberg	
Aek	1,1	ha
Au	0,4	ha

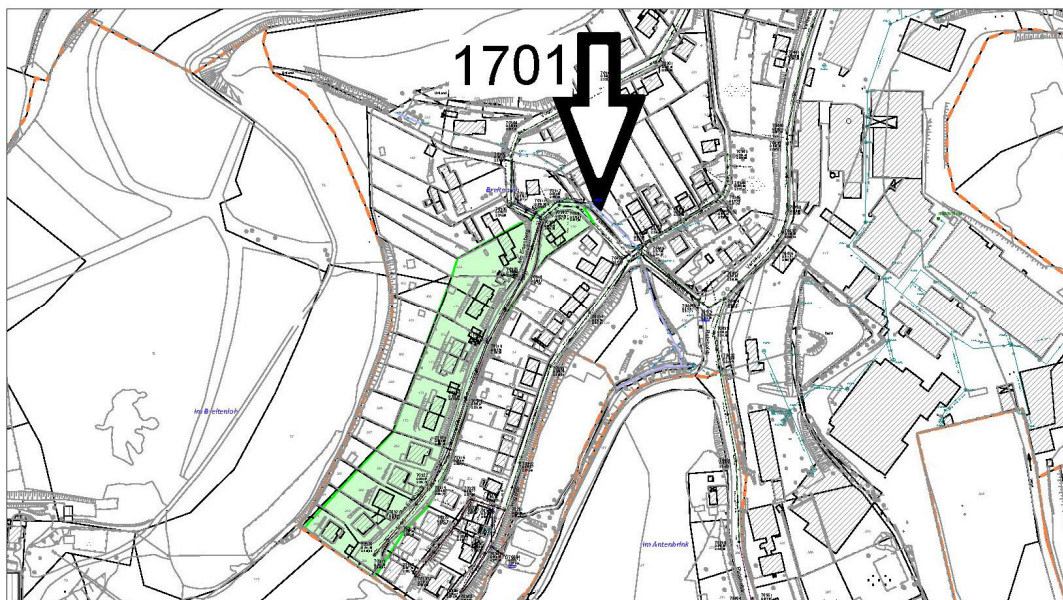
Einleitungsstelle		
Erosionen	nein	
Einleitung im Quellbereich	nein	
Qmax	48,6	l/s
Situation	Einleitung von rechts	
Hydraulische Belastung	HRB Brüninghausen	



Gewässerdaten		
Name	Vusmecke	
RW (Gauß-Krüger)	3408692	
HW (Gauß-Krüger)	5677077	

Trennerlass		
Gewerbe	Nein	
Art	-	
Einwohner (31.12.2019)	40	
Straßenart	Nebenstraße	
Kfz pro d	< 1000	
Kategorie	II	
Behandlungspflichtig	Nach Einzelfallprüfung -Nein	
Priorität		
Maßnahmen	Keine	

Erlaubnisdaten		
Aktenzeichen	44.1-37-07-00 (2674)	
Datum der Erlaubnis	09.06.2008	
Befristung	30.06.2028	
Behörde	Märkischer Kreis	





Steckbrief Einleitungsstelle: 1702 Hängelstr.

Gebiet		
Ortschaft	Brüninghausen - Hängelstr.	
Aek	0,4	ha
Au	0,2	ha

Einleitungsstelle		
Erosionen	nein	
Einleitung im Quellbereich	nein	
Qmax	21,9	l/s
Situation	Einleitung von links	
Hydraulische Belastung	Drosselung über das nachgeschaltete HRB Brüninghausen.	

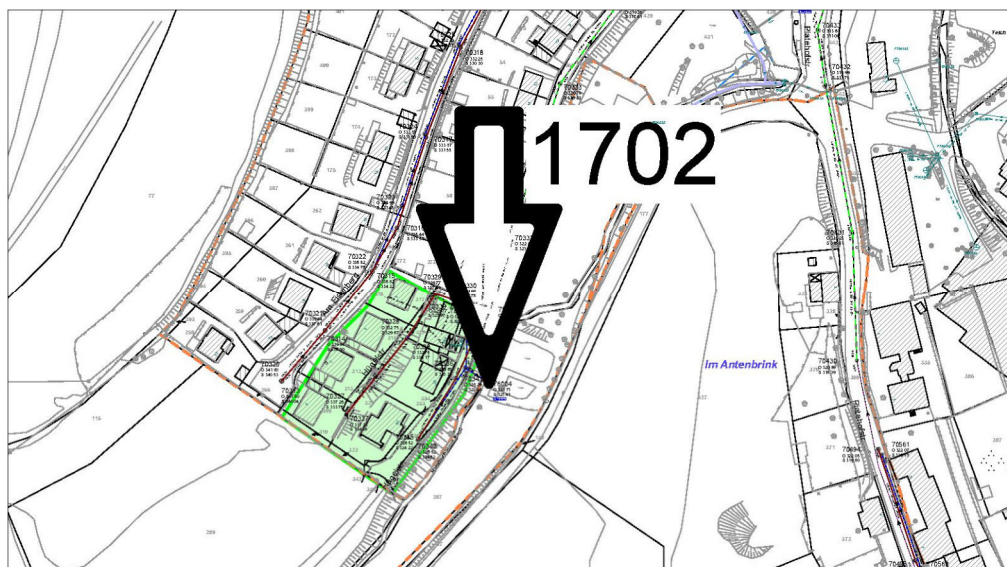


Gewässerdaten		
Name	Eichholzsiepen	
RW(Gauß-Krüger)	3408631	
HW (Gauß-Krüger)	5676864	



Trennerlass		
Gewerbe	Nein	
Art	-	
Einwohner (31.12.2019)	17	
Straßenart	Nebenstraße	
Kfz pro d	< 1000	
Kategorie	II	
Behandlungspflichtig	Nach Einzelfallprüfung -Nein	
Priorität		
Maßnahmen	Keine	

Erlaubnisdaten		
Aktenzeichen	44.1-37-07-00(2673)	
Datum der Erlaubnis	09.06.2008	
Befristung	30.06.2028	
Behörde	Märkischer Kreis	





Steckbrief Einleitungsstelle: 1703 Leifringhausen

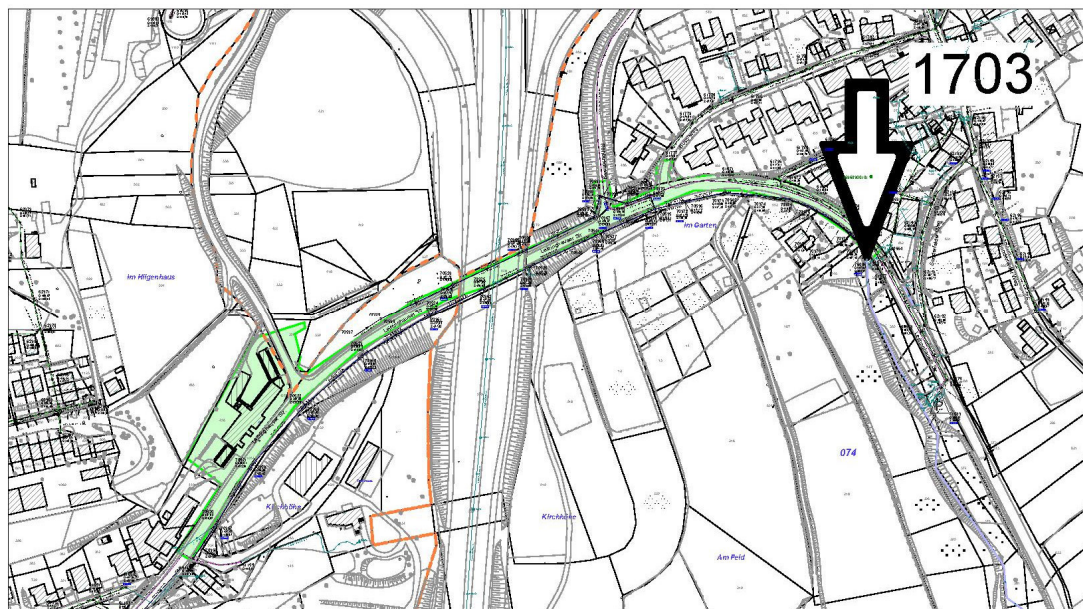
Gebiet		
Ortschaft	Leifringhausen - Straße	
Aek	0,89	ha
Au	0,8	ha

Einleitungsstelle		
Erosionen	nein	
Einleitung im Quellbereich	nein	
Qmax	96	l/s
Situation	Einleitung von links	
Hydraulische Belastung	Die Einleitungsmenge kann schadlos abgeführt werden.	

Gewässerdaten		
Name	Leifringhauser Siepen	
RW (Gauß-Krüger)	3407310	
HW (Gauß-Krüger)	5676951	

Trennerlass		
Gewerbe	Nein	
Art	-	
Einwohner (31.12.2019)	0	
Straßenart	Nebenstraße	
Kfz pro d	< 3000	
Kategorie	IIa	
Behandlungspflichtig	Nach Einzelfallprüfung - Nein	
Priorität		
Maßnahmen	Keine	

Erlaubnisdaten		
Aktenzeichen	44.1-37-07-00 (2521)	
Datum der Erlaubnis	14.06.2007	
Befristung	30.06.2027	
Behörde	Märkischer Kreis	





Steckbrief Einleitungsstelle: 1704 Kalver Str./Kattenbusch

Gebiet		
Ortschaft	Kalve	
Aek	7,2	ha
Au	3,2	ha

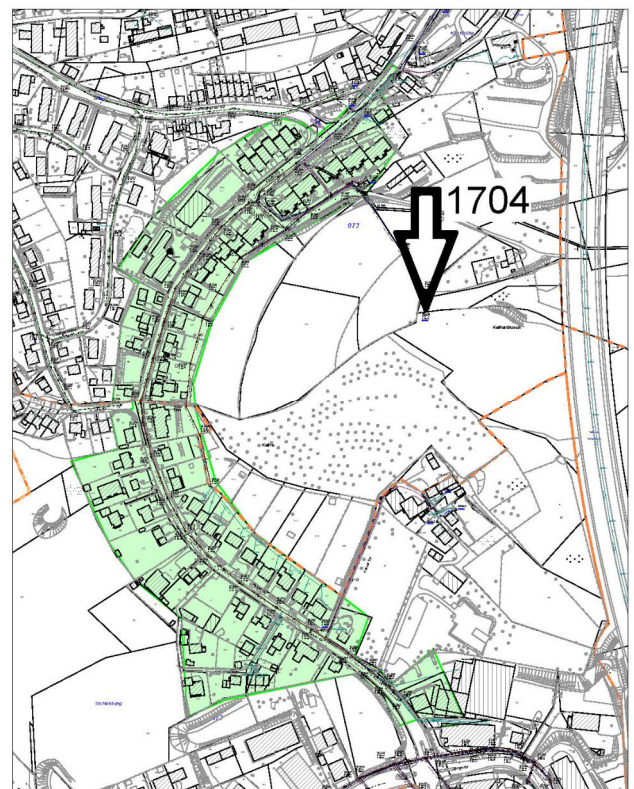
Einleitungsstelle		
Erosionen	nein	
Einleitung im Quellbereich	nein	
Qmax	455	l/s
Situation	Einleitung von links	
Hydraulische Belastung	Einem potentiellen RRB stehen Flächenerwerb, Topografie und eine notwendige Gewässer- verlegung entgegen.	



Gewässerdaten	
Name	Eichholzsiepen
RW (Gauß-Krüger)	3406908
HW (Gauß-Krüger)	5676533

Trennerlass	
Gewerbe	Nein
Art	-
Einwohner (31.12.2019)	282
Straßenart	Nebenstraße
Kfz pro d	< 3000
Kategorie	Ila
Behandlungspflichtig	Nach Einzelfallprüfung - nein
Priorität	
Maßnahmen	Keine

Erlaubnisdaten	
Aktenzeichen	54.02.02.03-962 032-17.07
Datum der Erlaubnis	29.03.2007
Befristung	31.03.2027
Behörde	Bezirksregierung





Steckbrief Einleitungsstelle: 1705 Oberbrüninghausen

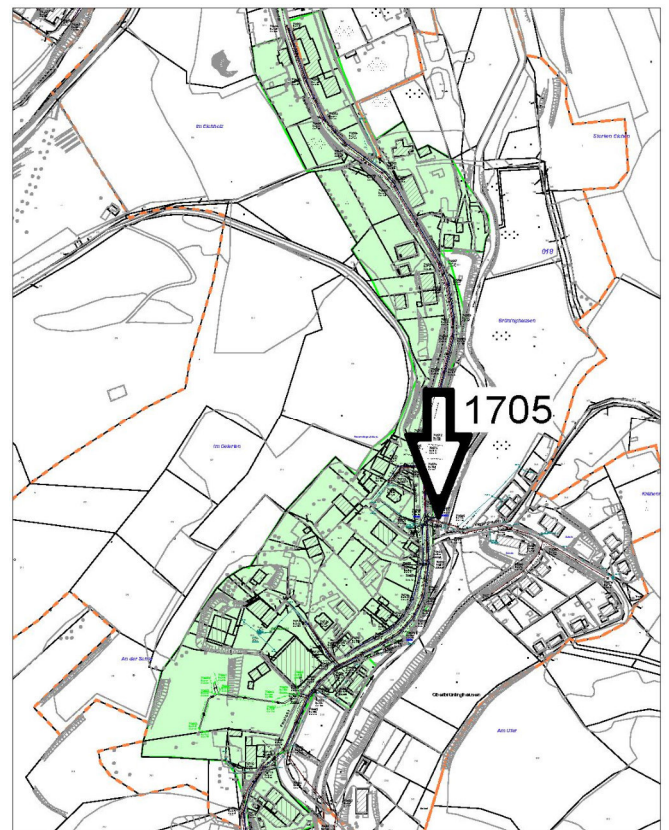
Gebiet		
Ortschaft	Oberbrüninghausen	
Aek	7,3	ha
Au	2,4	ha

Einleitungsstelle		
Erosionen	nein	
Einleitung im Quellbereich	nein	
Qmax	309	l/s
Situation	Einleitung von links	
Hydraulische Belastung	Die Einleitungsmenge kann schadlos abgeführt werden.	

Gewässerdaten	
Name	Verse
RW (Gauß-Krüger)	3408930
HW (Gauß-Krüger)	5676400

Trennerlass	
Gewerbe	Ja
Art	Transport
Einwohner (31.12.2019)	361
Straßenart	Hauptstr.
Kfz pro d	< 3000
Kategorie	Ila
Behandlungspflichtig	Nach Einzelfallprüfung - Nein
Priorität	
Maßnahmen	Keine

Erlaubnisdaten	
Aktenzeichen	44.1-37-07-00 (2735)
Datum der Erlaubnis	15.10.2008
Befristung	31.10.2028
Behörde	Märkischer Kreis





Steckbrief Einleitungsstelle: 1706 Trempershof

Gebiet		
Ortschaft	Ginsterweg u. Teile der B229	
Aek	3,9	ha
Au	1,9	ha

Einleitungsstelle		
Erosionen	nein	
Einleitung im Quellbereich	nein	
Qmax	256	l/s
Situation	Einleitung von links	
Hydraulische Belastung	Die Einleitungsmenge kann schadlos abgeleitet werden.	

Gewässerdaten		
Name	Verse	
RW (Gauß-Krüger)	3410282	
HW (Gauß-Krüger)	5679174	

Trennerlass		
Gewerbe	Nein	
Art	-	
Einwohner (31.12.2019)	71	
Straßenart	Teilw. Hauptstr.	
Kfz pro d	< 7000	
Kategorie	III	
Behandlungspflichtig	Nach LANUV A24 - ja	
Priorität		
Maßnahmen	Keine	

Erlaubnisdaten		
Aktenzeichen	44.1-37-07-00 (2742)	
Datum der Erlaubnis	22.10.2008	
Befristung	31.10.2028	
Behörde	Märkischer Kreis	



Steckbrief Einleitungsstelle: **1707 Dreve**

Gebiet		
Ortschaft	Dreve	
Aek	13,1	ha
Au	11,74	ha

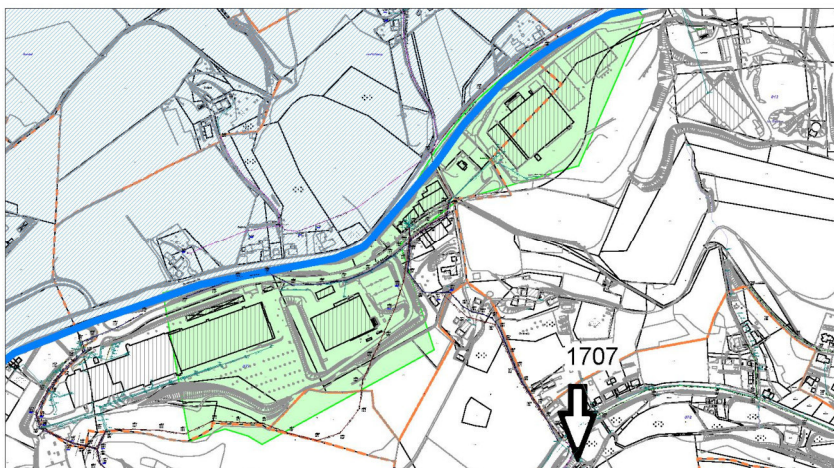
Einleitungsstelle		
Erosionen	nein	
Einleitung im Quellbereich	nein	
Qmax	1474	l/s
Situation	Einleitung von links	
Hydraulische Belastung	Die Einleitungsmenge kann schadlos abgeleitet werden.	



Gewässerdaten		
Name	Schlittenbach	
RW (Gauß-Krüger)	3407414	
HW (Gauß-Krüger)	5678302	

Trennerlass		
Gewerbe	Ja	
Art	-	
Einwohner (31.12.2019)	8	
Straßenart	Nebenstr.	
Kfz pro d	< 3000	
Kategorie	IIa	
Behandlungspflichtig	Nach LANUV A24 - ja	
Priorität		
Maßnahmen	Keine (Nachweis Wohngebietscharakter)	

Erlaubnisdaten		
Aktenzeichen	54.1.14-II.962.11/88	
Datum der Erlaubnis	20.01.1998	
Befristung	31.12.2017	
Behörde	Bezirksregierung	
Bemerkung	Erlaubnis ist abhängig von StraßenNRW	





Steckbrief Einleitungsstelle: 1708 Gewerbegebiet Timberg

Gebiet		
Ortschaft	Gewerbegebiet Timberg	
Aek	2,7	ha
Au		ha

Einleitungsstelle		
Erosionen	nein	
Einleitung im Quellbereich	nein	
Qmax		l/s
Situation	Über die belebte Bodenzone der Mulde (mit Schlammfang) ins Grundwasser	
Hydraulische Belastung	Muldenversickerung	

Gewässerdaten		
Name	Grundwasser	
RW (Gauß-Krüger)	3408258	
HW (Gauß-Krüger)	5678835	

Trennerlass		
Gewerbe	Ja	
Art	-	
Einwohner (31.12.2019)	0	
Straßenart	Landstr.	
Kfz pro d	14000	
Kategorie	III	
Behandlungspflichtig	Nach LANUV A24 - ja	
Priorität		
Maßnahmen	Keine	

Erlaubnisdaten		
Aktenzeichen		
Datum der Erlaubnis	erlaubnisfrei	
Befristung		
Behörde		

