

Steckbrief Einleitungsstelle: **1601 Hueckstr.**

Gebiet		
Ortschaft	Hueckstr.	
Aek	6,2	ha
Au	2,3	ha

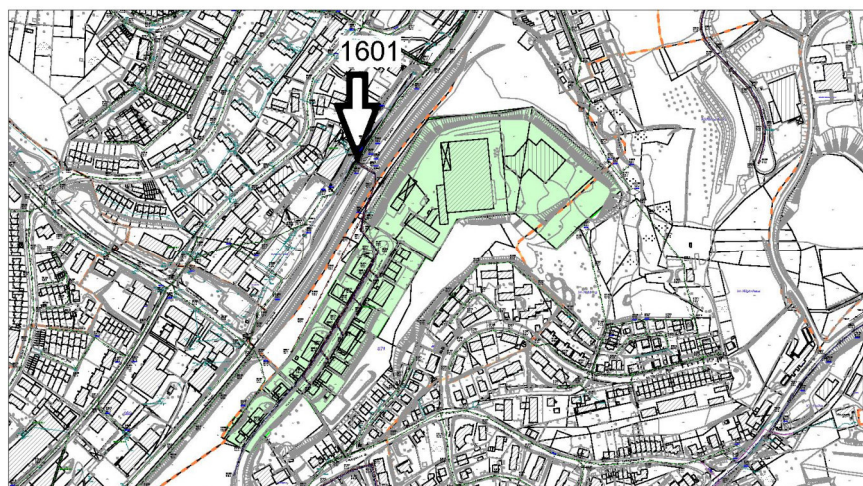
Einleitungsstelle		
Erosionen	nein	
Einleitung im Quellbereich	nein	
Qmax	326	l/s
Situation	Einleitung vom rechten Ufer	
Hydraulische Belastung	Die Drosselung erfolgt über das nachgeschaltete HRB Honselers Bruch.	



Gewässerdaten		
Name	Schlittenbach	
RW (Gauß-Krüger)	3406350	
HW (Gauß-Krüger)	5677104	

Trennerlass		
Gewerbe	ja	
Art	-	
Einwohner (31.12.2019)	20	
Straßenart	Nebenstraße	
Kfz pro d	< 3000	
Kategorie	IIa	
Behandlungspflichtig	Nach LANUV A24 - ja	
Priorität		
Maßnahmen	Keine (Nachweis Wohngebietscharakter)	

Erlaubnisdaten		
ktenzeichen	54.7.-4.9.3/962 032/10.97	
Datum der Erlaubnis	19.06.2000	
Befristung	30.06.2020	
Behörde	Bezirksregierung	
Bemerkung	Antragsverfahren mit uWB läuft	





Steckbrief Einleitungsstelle: 1602 Peddensiepen West

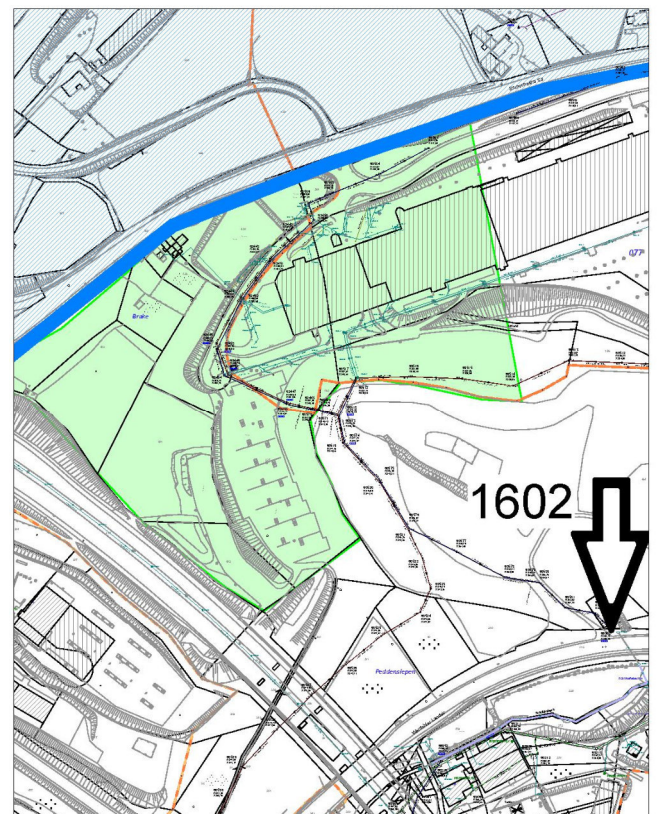
Gebiet		
Ortschaft	Bellmeri	
Aek	5,8	ha
Au	2,75	ha

Einleitungsstelle		
Erosionen	nein	
Einleitung im Quellbereich	nein	
Qmax	321	l/s
Situation	Einleitung vom rechten Ufer	
Hydraulische Belastung	HRB Schlittenbach	

Gewässerdaten		
Name	Peddensiepen	
RW (UTM)	406882	
HW (UTM)	5676314	

Trennerlass		
Gewerbe	ja	
Art	-	
Einwohner (31.12.2019)	0	
Straßenart	Nebenstraße	
Kfz pro d	< 2000	
Kategorie	IIa	
Behandlungspflichtig	nein	
Priorität		
Maßnahmen	Keine	

Erlaubnisdaten		
ktenzeichen	45.1-66.40.02-00-4983	
Datum der Erlaubnis	03.09.2019	
Befristung	30.09.2039	
Behörde	Märkischer Kreis	





Steckbrief Einleitungsstelle: **1611 Nottebohmstr.**

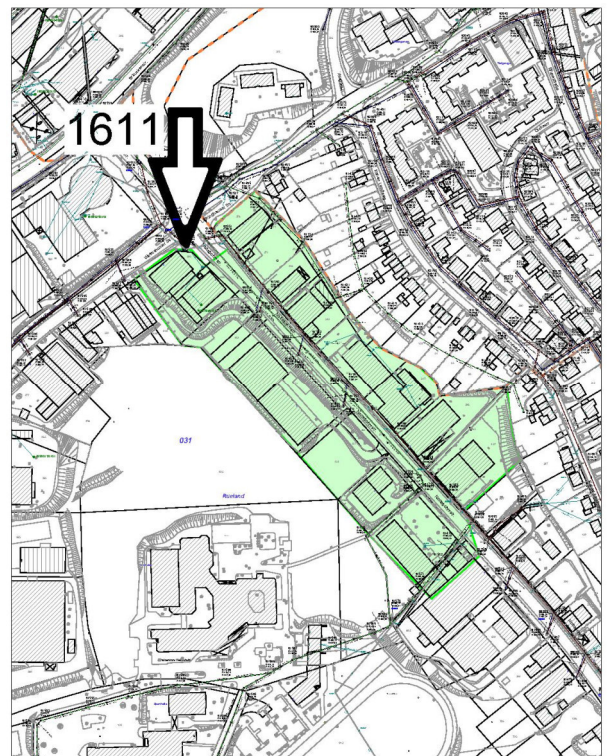
Gebiet		
Ortschaft	Nottebohmstr.	
Aek	3,9	ha
Au	2,8	ha

Einleitungsstelle		
Erosionen	nein	
Einleitung im Quellbereich	nein	
Qmax	339,5	l/s
Situation	Einleitungen in die Bachverrohrung	
Hydraulische Belastung	Die Drosselung erfolgt über das nachgeschaltete HRB Honselers Bruch.	

Gewässerdaten	
Name	Wefelshohler Siepen
RW (Gauß-Krüger)	3406082
HW (Gauß-Krüger)	5676528

Trennerlass	
Gewerbe	Ja
Art	Kleingewerbe
Einwohner (31.12.2019)	0
Straßenart	Hauptstraße
Kfz pro d	< 5000
Kategorie	IIb
Behandlungspflichtig	Nach LANUV A24 - ja
Priorität	
Maßnahmen	Keine (Nachweis Wohngebietscharakter)

Erlaubnisdaten	
Aktenzeichen	44.1-37-07-00 (2675)
Datum der Erlaubnis	16.06.2008
Befristung	30.06.2028
Behörde	Märkischer Kreis





Steckbrief Einleitungsstelle: **1612 Wefelshohler Str.**

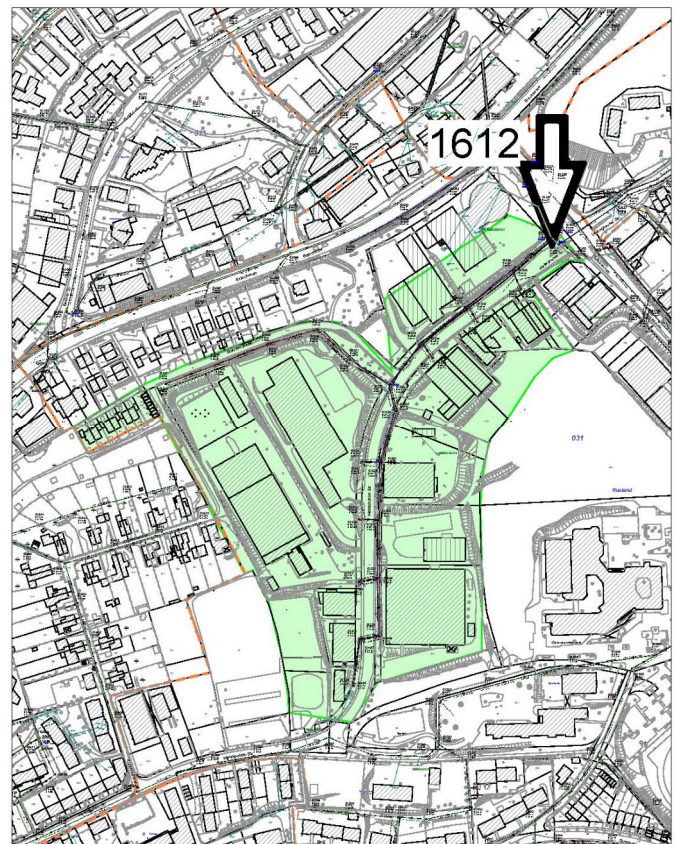
Gebiet		
Ortschaft	Wefelshohl	
Aek	8,6	ha
Au	6,0	ha

Einleitungsstelle		
Erosionen	nein	
Einleitung im Quellbereich	nein	
Qmax	725	l/s
Situation	Einleitung von links in die Bachverrohrung	
Hydraulische Belastung	Die Drosselung erfolgt über das nachgeschaltete HRB Honseler Bruch.	

Gewässerdaten	
Name	Wefelshohler Siepen
RW (Gauß-Krüger)	3406060
HW (Gauß-Krüger)	5676547

Trennerlass	
Gewerbe	Ja
Art	-
Einwohner (31.12.2019)	22
Straßenart	Nebenstraße
Kfz pro d	< 5000
Kategorie	IIb
Behandlungspflichtig	Nach LANUV A24 - ja
Priorität	
Maßnahmen	Keine (Nachweis Wohngebietscharakter)

Erlaubnisdaten	
Aktenzeichen	44.1-37-07-00(2923)
Datum der Erlaubnis	12.07.2010
Befristung	31.07.2030
Behörde	Märkischer Kreis



Steckbrief Einleitungsstelle: 1613 Wefelshohl/Sportplatz

Gebiet		
Ortschaft	Wefelshohl	
Aek	4,3	ha
Au	2,157	ha

Einleitungsstelle		
Erosionen	nein	
Einleitung im Quellbereich	nein	
Qmax	251	l/s
Situation	Einleitung von links in die beginnende Bachverrohrung	
Hydraulische Belastung	Die Einleitungsmenge ist in der Dimensionierung des HRB Honseler Bruch berücksichtigt.	

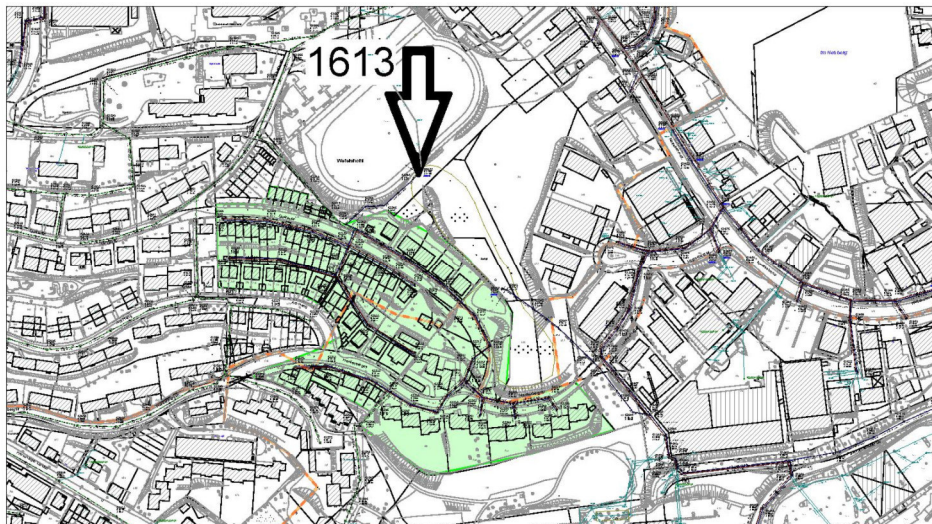


Gewässerdaten	
Name	Wefelshohler Siepen
RW (UTM)	406207
HW (UTM)	5674240

Trennerlass	
Gewerbe	Nein
Art	-
Einwohner (31.12.2019)	309
Straßenart	Nebenstraße
Kfz pro d	< 3000
Kategorie	I und IIa
Behandlungspflichtig	Nein
Priorität	
Maßnahmen	Keine



Erlaubnisdaten	
Aktenzeichen	45.1-66.40.02-00-4199
Datum der Erlaubnis	11.04.2016
Befristung	30.04.2036
Behörde	Märkischer Kreis



Steckbrief Einleitungsstelle: **1614 Kalver Landweg**

Gebiet		
Ortschaft		
Aek	4,3	ha
Au	2,6	ha

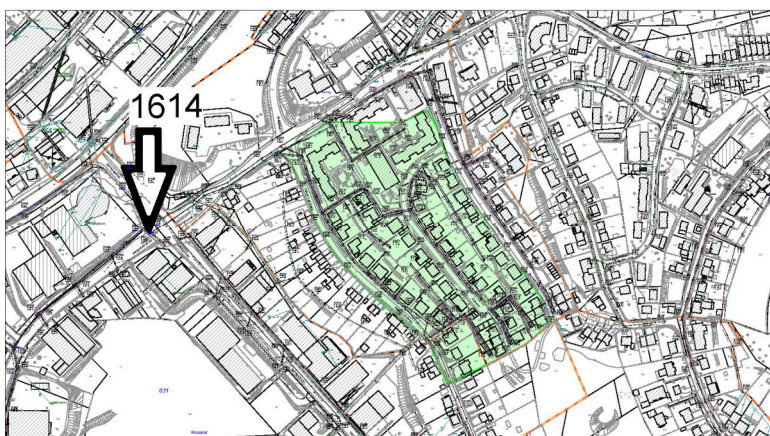
Einleitungsstelle		
Erosionen	nein	
Einleitung im Quellbereich	nein	
Qmax	303	l/s
Situation	Einleitung von rechts in die Bachverrohrung	
Hydraulische Belastung	Einleitungsmenge ist in der Dimensionierung des HRB Honselers Bruch berücksichtigt.	



Gewässerdaten	
Name	Wefelshohler Siepen
RW (Gauß-Krüger)	3406010
HW (Gauß-Krüger)	5676540

Trennerlass	
Gewerbe	Nein
Art	-
Einwohner (31.12.2019)	440
Straßenart	Nebenstraße
Kfz pro d	< 3000
Kategorie	Ila
Behandlungspflichtig	Nach LANUV A24 - ja
Priorität	
Maßnahmen	Keine (Nachweis Wohngebietscharakter)

Erlaubnisdaten	
Aktenzeichen	54.7.-4.1.3/962 032/09.97
Datum der Erlaubnis	19.06.2000
Befristung	30.06.2020
Behörde	Bezirksregierung





Steckbrief Einleitungsstelle: 1615 Nottebohmstr.

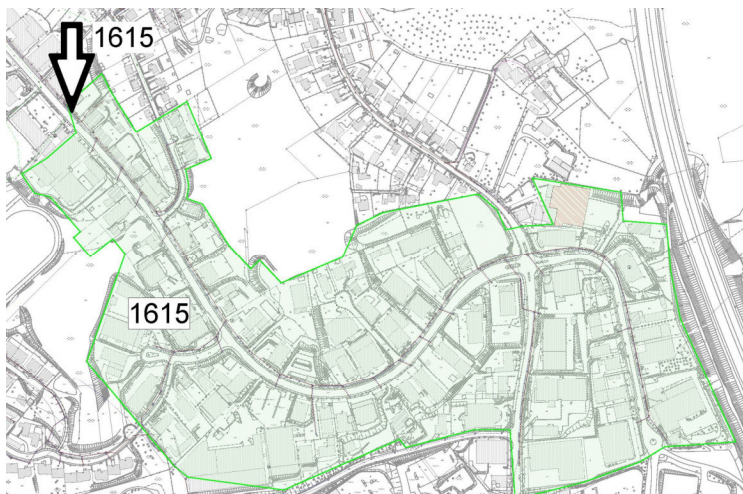
Gebiet		
Ortschaft	Gewerbegebiet Nottebohm	
Aek	26,2	ha
Au	13,5	ha

Einleitungsstelle		
Erosionen	nein	
Einleitung im Quellbereich	nein	
Qmax	1753	l/s
Situation	Einleitung von rechts in die Bachverrohrung	
Hydraulische Belastung	Einleitungsmenge ist in der Dimensionierung des HRB Honselers Bruch berücksichtigt.	

Gewässerdaten		
Name	Wefelshohler Siepen	
RW (Gauß-Krüger)	3406270	
HW (Gauß-Krüger)	5676280	

Trennerlass		
Gewerbe	Ja	
Art	Kleingewerbe	
Einwohner (31.12.2019)	145	
Straßenart	Hauptstraße	
Kfz pro d	< 5000	
Kategorie	IIb	
Behandlungspflichtig	Nach LANUV A24 - ja	
Priorität		
Maßnahmen	Keine (Nachweis Wohngebietscharakter)	

Erlaubnisdaten		
Aktenzeichen	54.7.-4.1.3/962 032/08.97	
Datum der Erlaubnis	19.06.2000	
Befristung	30.06.2020	
Behörde	Bezirksregierung	



Steckbrief Einleitungsstelle: **1616 Sportklinik Hellersen**

Gebiet		
Ortschaft	Klinik Hellersen	
Aek	15,9	ha
Au	9,6	ha

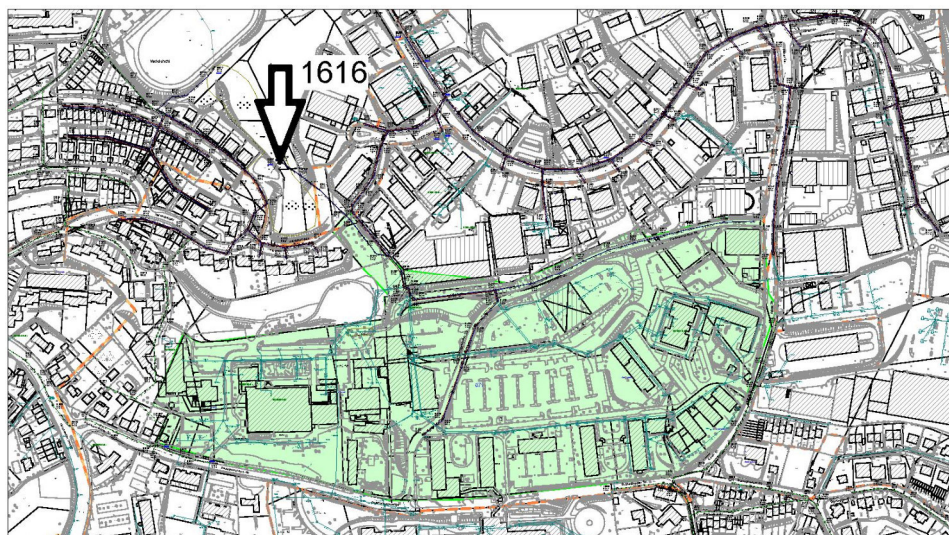
Einleitungsstelle		
Erosionen	nein	
Einleitung im Quellbereich	nein	
Qmax	736	l/s
Situation	Einleitung von rechts	
Hydraulische Belastung	Die Einleitungsmenge ist in der Dimensionierung des HRB Honselers Bruch berücksichtigt.	



Gewässerdaten		
Name	Wefelshohler Siepen	
RW (Gauß-Krüger)	3406240	
HW (Gauß-Krüger)	5675980	

Trennerlass		
Gewerbe	Ja	
Art	Krankenhaus,	
Einwohner (31.12.2019)	17	
Straßenart	Nebenstraße	
Kfz pro d	< 5000	
Kategorie	IIb	
Behandlungspflichtig	Nach LANUV A24 - ja	
Priorität		
Maßnahmen	Keine (Nachweis Wohngebietscharakter)	

Erlaubnisdaten		
Aktenzeichen	54.7-4.1.3/962 032/07.97	
Datum der Erlaubnis	19.06.2000	
Befristung	30.06.2020	
Behörde	Bezirksregierung	





Steckbrief Einleitungsstelle: 1617 Wibschla

Gebiet		
Ortschaft	Wibschla	
Aek	9,4	ha
Au	7,8	ha

Einleitungsstelle		
Erosionen	nein	
Einleitung im Quellbereich	nein	
Qmax	863	l/s
Situation	Einleitung von rechts	
Hydraulische Belastung	Die Drosselung erfolgt über das nachgeschaltete HRB Schlittenbach.	

Gewässerdaten	
Name	Schlittenbach
RW (Gauß-Krüger)	3407273
HW (Gauß-Krüger)	5679246

Trennerlass	
Gewerbe	Ja
Art	-
Einwohner (31.12.2019)	0
Straßenart	Nebenstraße
Kfz pro d	< 1000
Kategorie	II
Behandlungspflichtig	Nein -Wohngebietscharakternachweis liegt vor – Begehung alle 2 Jahre
Priorität	
Maßnahmen	Keine

Erlaubnisdaten	
Aktenzeichen	54.7-4.1.3/962 032/05.03
Datum der Erlaubnis	04.06.2003
Befristung	30.06.2023
Behörde	Bezirksregierung

