



Steckbrief Einleitungsstelle: 1503 Gutenbergstr. Nord

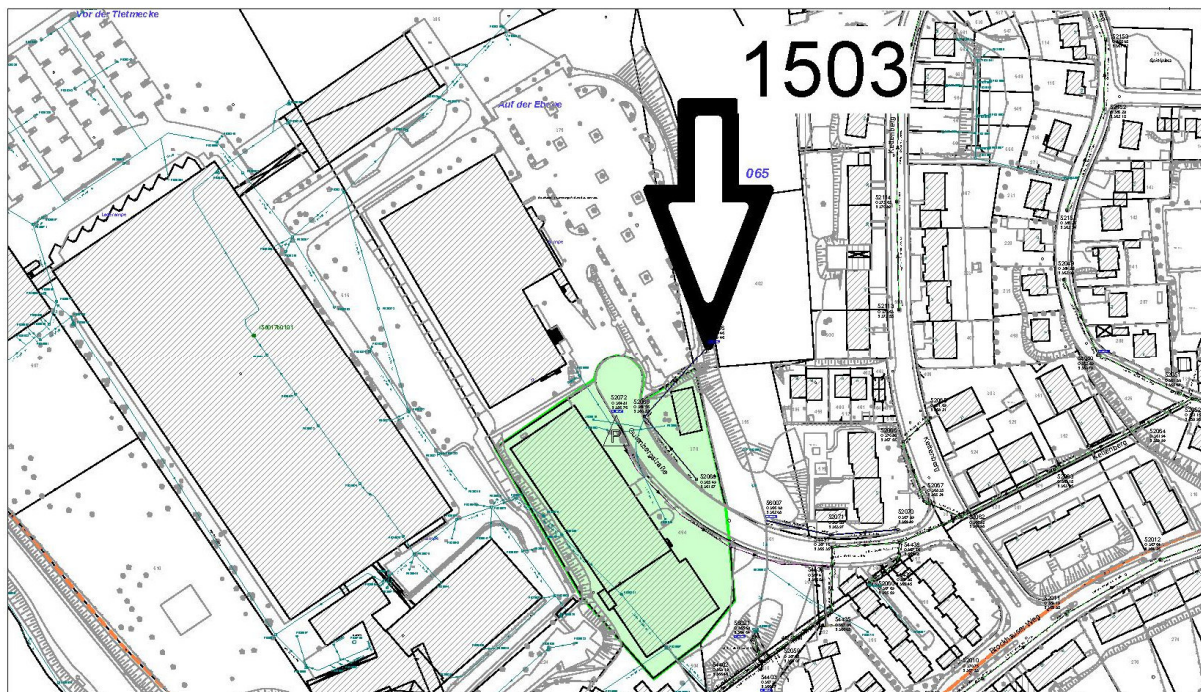
Gebiet		
Ortschaft	Gutenbergstr.	
Aek	1,0	ha
Au	0,6	ha

Einleitungsstelle		
Erosionen	nein	
Einleitung im Quellbereich	nein	
Qmax	43,2	l/s
Situation	Einleitung von links	
Hydraulische Belastung	Die Einleitungsmenge kann schadlos abgeführt werden.	

Gewässerdaten		
Name	Kettenbach	
RW (Gauß-Krüger)	3402995	
HW (Gauß-Krüger)	5679388	

Trennerlass		
Gewerbe	Ja	
Art		
Einwohner (31.12.2019)	0	
Straßenart	Nebenstraße	
Kfz pro d	< 1000	
Kategorie	II	
Behandlungspflichtig	Nach Einzelfallprüfung - nein	
Priorität		
Maßnahmen	Keine	

Erlaubnisdaten		
Aktenzeichen	44.1-37-07-00 (2743)	
Datum der Erlaubnis	29.10.2008	
Befristung	31.10.2028	
Behörde	Märkischer Kreis	



Steckbrief Einleitungsstelle: **1504 Gutenbergstr. Süd**

Gebiet		
Ortschaft	Gutenbergstr.	
Aek	0,1	ha
Au	0,1	ha

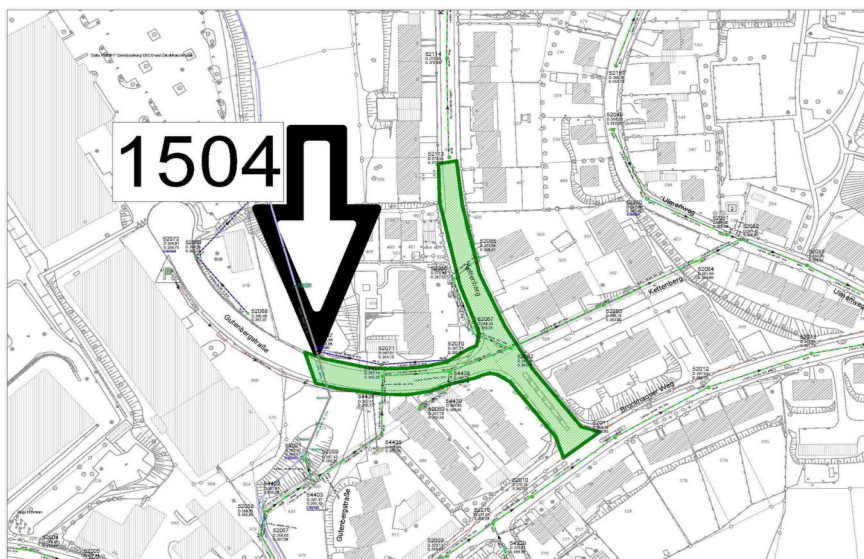
Einleitungsstelle		
Erosionen	nein	
Einleitung im Quellbereich	nein	
Qmax	39,1	l/s
Situation	Einleitung von rechts im Schacht der Bachverrohrung	
Hydraulische Belastung	Die Einleitungsmenge kann schadlos abgeführt werden	



Gewässerdaten		
Name	Kettenbach	
RW (Gauß-Krüger)	3403030	
HW (Gauß-Krüger)	5679330	

Trennerlass		
Gewerbe	Nein	
Art	-	
Einwohner (31.12.2019)	0	
Straßenart	Nebenstraße	
Kfz pro d	< 1000	
Kategorie	II	
Behandlungspflichtig	Nach Einzelfallprüfung - nein	
Priorität		
Maßnahmen	Keine	

Erlaubnisdaten		
Aktenzeichen	44.1-37-07-00 (2737)	
Datum der Erlaubnis	15.10.2008	
Befristung	31.10.2028	
Behörde	Märkischer Kreis	



Steckbrief Einleitungsstelle: **1507 Klopstockweg**

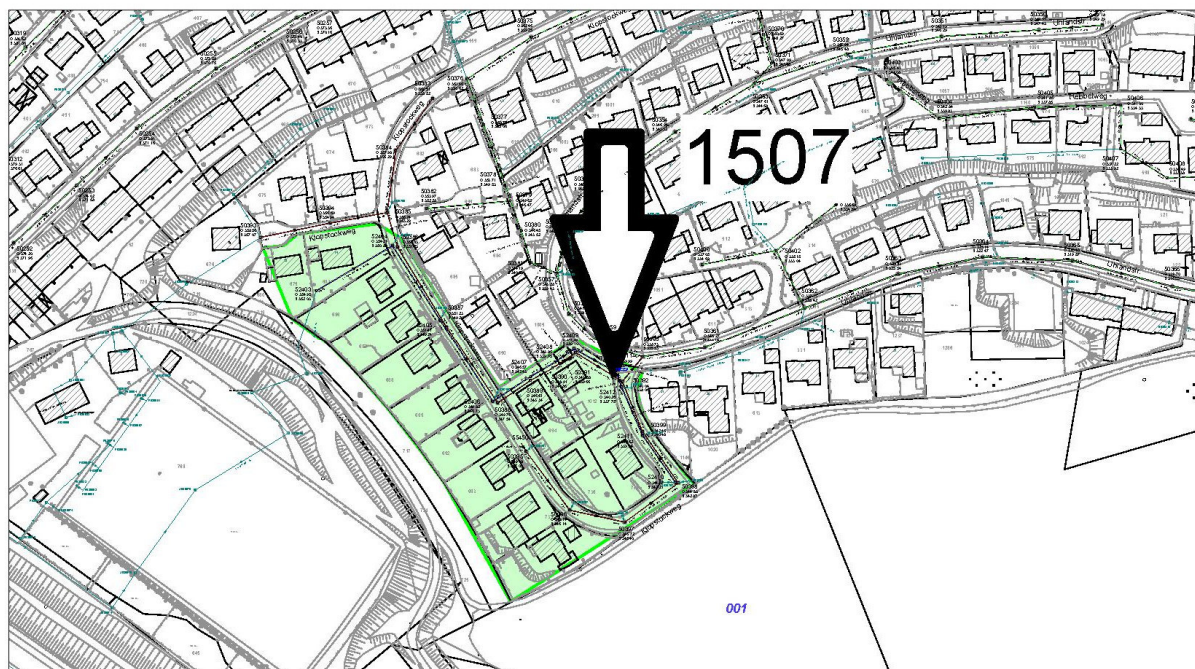
Gebiet		
Ortschaft	Klopstockstr.	
Aek	1,4	ha
Au	0,2	ha

Einleitungsstelle		
Erosionen	nein	
Einleitung im Quellbereich	nein	
Qmax	18,5	l/s
Situation	Einleitung von links in der Bachverrohrung	
Hydraulische Belastung	Die Einleitungsmenge kann schadlos abgeführt werden.	

Gewässerdaten		
Name	Rathmecker Bach	
RW (Gauß-Krüger)	3403499	
HW (Gauß-Krüger)	5681170	

Trennerlass		
Gewerbe	Nein	
Art	-	
Einwohner (31.12.2019)	239	
Straßenart	Nebenstraße	
Kfz pro d	< 1000	
Kategorie	II	
Behandlungspflichtig	Nach Einzelfallprüfung - nein	
Priorität		
Maßnahmen	Keine	

Erlaubnisdaten		
Aktenzeichen	44.1-37-07-00 (2708)	
Datum der Erlaubnis	29.08.2008	
Befristung	31.08.2028	
Behörde	Märkischer Kreis	





Steckbrief Einleitungsstelle: **1508 Fontanestr.**

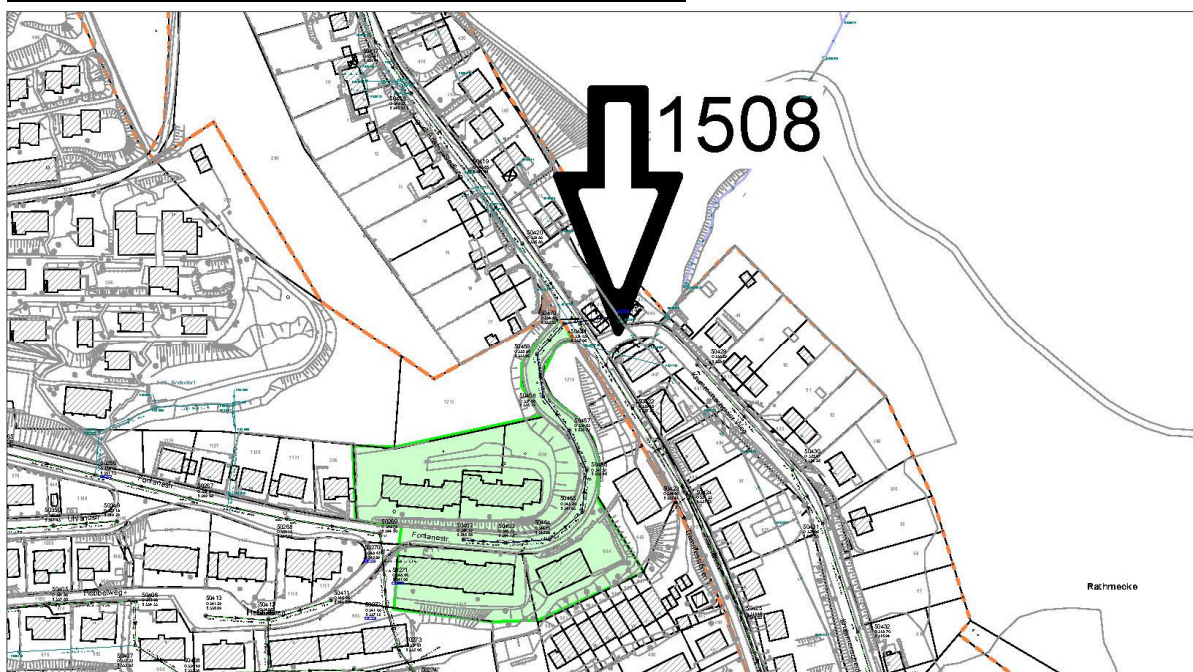
Gebiet		
Ortschaft	Fontanestr. / August-Adamy-Siedlung.	
Aek	1,0	ha
Au	0,4	ha

Einleitungsstelle		
Erosionen	nein	
Einleitung im Quellbereich	nein	
Qmax	40,9	l/s
Situation	Einleitung von links in der Bachverrohrung	
Hydraulische Belastung	Die Einleitungsmenge kann schadlos abgeleitet werden.	

Gewässerdaten		
Name	Dammessiepen	
RW (Gauß-Krüger)	3403956	
HW (Gauß-Krüger)	5681420	

Trennerlass		
Gewerbe	Nein	
Art	-	
Einwohner (31.12.2019)	99	
Straßenart	Nebenstraße	
Kfz pro d	< 1000	
Kategorie	II	
Behandlungspflichtig	Nach Einzelfallprüfung - nein	
Priorität		
Maßnahmen	Keine	

Erlaubnisdaten		
Aktenzeichen	44.1-37-07-00 (2736)	
Datum der Erlaubnis	15.10.2008	
Befristung	31.10.2028	
Behörde	Märkischer Kreis	





Steckbrief Einleitungsstelle: **1509 Wielandstr.**

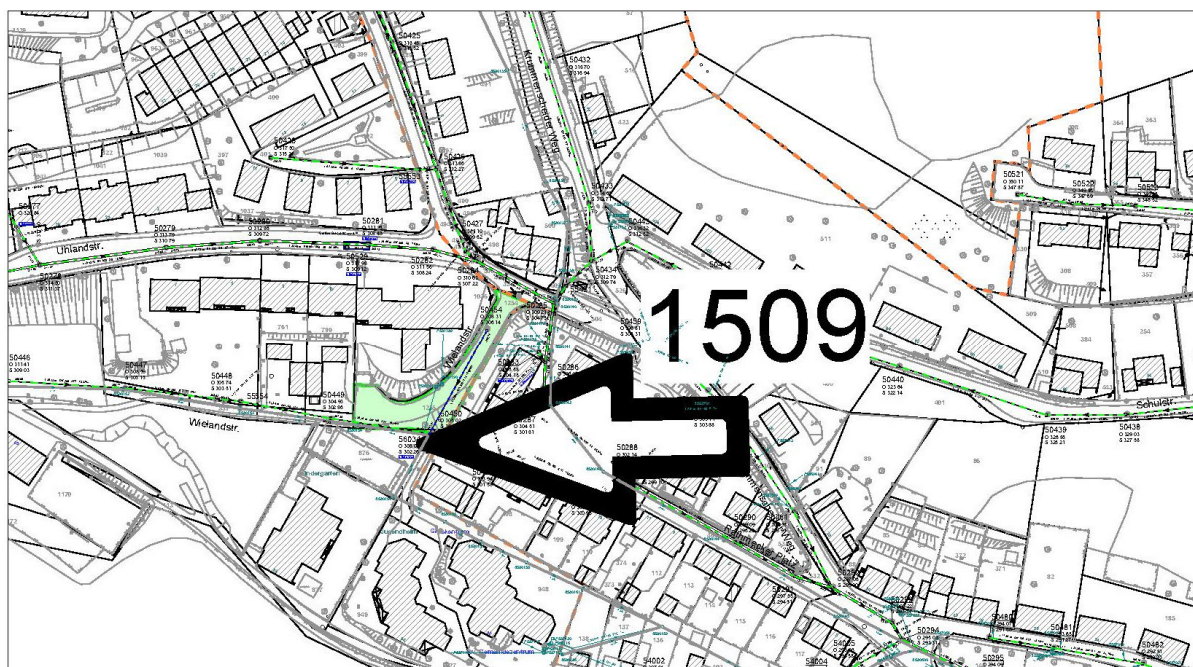
Gebiet		
Ortschaft	Wielandstr.	
Aek	0,08	ha
Au	0,08	ha

Einleitungsstelle		
Erosionen	nein	
Einleitung im Quellbereich	nein	
Qmax	8,6	l/s
Situation	Einleitung von rechts in der Bachverrohrung	
Hydraulische Belastung	Die Einleitungsmenge kann schadlos abgeführt werden.	

Gewässerdaten		
Name	Rathmecker Bach	
RW (Gauß-Krüger)	3404025	
HW (Gauß-Krüger)	5681145	

Trennerlass		
Gewerbe	Nein	
Art	-	
Einwohner (31.12.2019)	0	
Straßenart	Nebenstraße	
Kfz pro d	< 1000	
Kategorie	II	
Behandlungspflichtig	Nach Einzelfallprüfung - nein	
Priorität		
Maßnahmen	Keine	

Erlaubnisdaten		
Aktenzeichen	44.1-37-07-00 (2709)	
Datum der Erlaubnis	29.08.2008	
Befristung	31.08.2028	
Behörde	Märkischer Kreis	





Steckbrief Einleitungsstelle: 1511 Im Grund

Gebiet		
Ortschaft	Im Grund.	
Aek	29,8	ha
Au	20,6	ha

Einleitungsstelle		
Erosionen	nein	
Einleitung im Quellbereich	ja	
Qmax	2519,53	l/s
Situation	Einleitung von links	
Hydraulische Belastung	Das Gebiet ist endausgebaut. Bisher sind keine hydraul. Probleme am Gewässer auf-getreten. Einem potentiellen RRB stehen Flächenerwerb, Topografie und Gewässer-umlegung entgegen	

Gewässerdaten	
Name	Tietmecker Bach
RW (Gauß-Krüger)	3402920
HW (Gauß-Krüger)	5679590

Trennerlass	
Gewerbe	Ja
Art	-
Einwohner (31.12.2019)	18
Straßenart	Nebenstraßen
Kfz pro d	< 5000
Kategorie	IIb
Behandlungspflichtig	Nach LANUV A24 - ja
Priorität	
Maßnahmen	Keine (Nachweis Wohngebietscharakter)

Erlaubnisdaten	
Aktenzeichen	54.1.14-II.962.76/88
Datum der Erlaubnis	18.12.1996
Befristung	31.12.2016
Behörde	Bezirksregierung
Bemerkung	Antrag vom 24.06.2016 – Erlaubnis ist abhängig von den Ergebnissen des N/A-Modell Rahmede





Steckbrief Einleitungsstelle: 1512 Freisenberg

Gebiet		
Ortschaft	Freisenberg.	
Aek	10,4	ha
Au	13,8	ha

Einleitungsstelle		
Erosionen	nein	
Einleitung im Quellbereich	ja	
Qmax	827,32	l/s
Situation	Über HRB X1512 Freisenberg	
Hydraulische Belastung	Der Wohngebietscharakter wird im Zuge regelmäßiger Begehung durch die SELH AöR überprüft / bestätigt	

Gewässerdaten		
Name	Freisenberger Bach	
RW (Gauß-Krüger)	3402730	
HW (Gauß-Krüger)	5680010	

Trennerlass		
Gewerbe	Ja	
Art	-	
Einwohner (31.12.2019)	0	
Straßenart	Nebenstraße	
Kfz pro d	< 3000	
Kategorie	IIa	
Behandlungspflichtig	Nach LANUV A24 - ja	
Priorität		
Maßnahmen	Keine (Nachweis Wohngebietscharakter)	

Erlaubnisdaten		
Aktenzeichen	54.1.14-II.962.77/88	
Datum der Erlaubnis	18.12.1996	
Befristung	31.12.2016	
Behörde	Bezirksregierung	



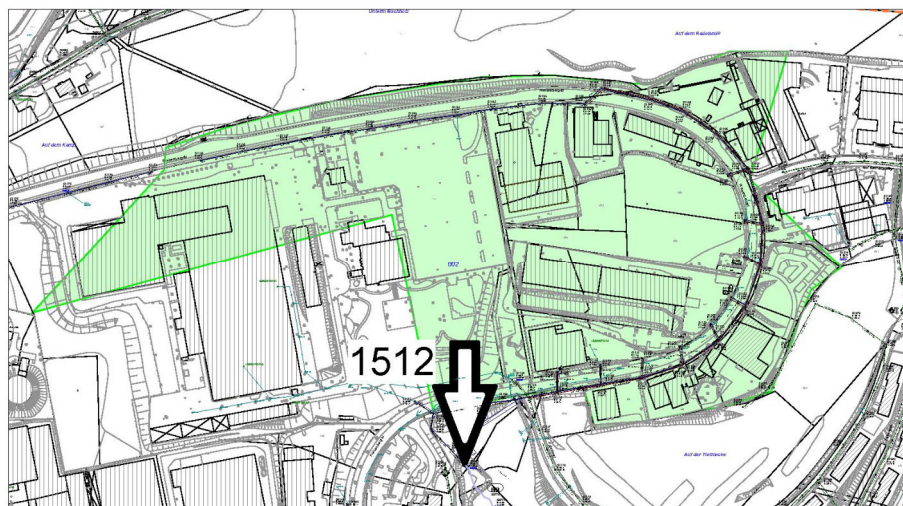
Einleitung ins HRB X1512



Blick ins HRB X1512



Auslauf HRB X1512



Steckbrief Einleitungsstelle: **1513 Wauerhang**

Gebiet		
Ortschaft	Vogelberg	
Aek	0,96	ha
Au	0,09	ha

Einleitungsstelle		
Erosionen	nein	
Einleitung im Quellbereich	nein	
Qmax	11,7	l/s
Situation	Notüberlauf der Mulden-ersickerung – vom linken Ufer	
Hydraulische Belastung	Muldenversickerung	

Gewässerdaten		
Name	Wauertsiepen	
RW (Gauß-Krüger)	3405204	
HW (Gauß-Krüger)	5678321	

Trennerlass		
Gewerbe	nein	
Art	-	
Einwohner (31.12.2019)	62	
Straßenart	Nebenstraße	
Kfz pro d	< 500	
Kategorie	II	
Behandlungspflichtig	Nach Einzelfallprüfung - nein	
Priorität		
Maßnahmen	Keine	

Erlaubnisdaten		
Aktenzeichen	erlaubnisfrei	
Datum der Erlaubnis		
Befristung		
Behörde		

