

Steckbrief Einleitungsstelle: **1401 Hohe Steinert**

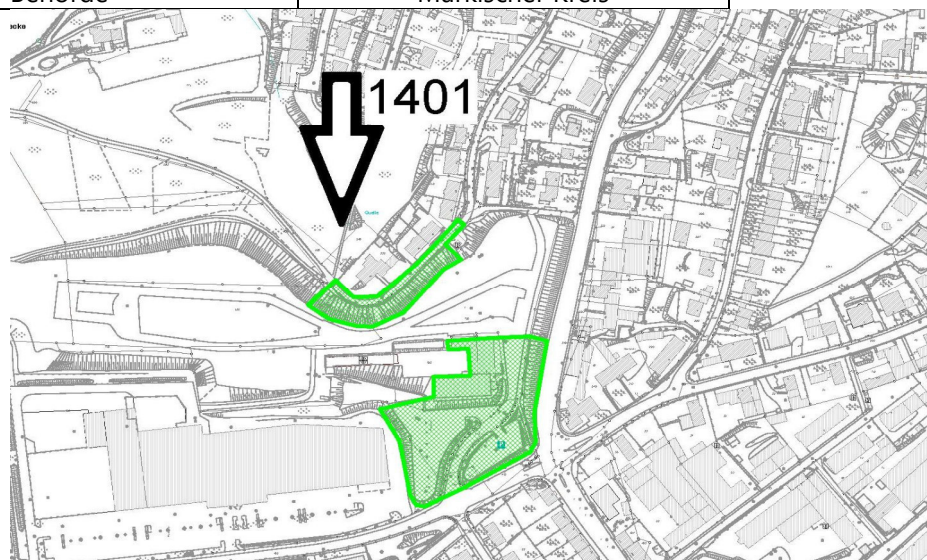
Gebiet		
Ortschaft	P&R-Parkplatz, und Teil des Grebbecker Weges	
Aek	0,99	ha
Au	0,75	ha

Einleitungsstelle		
Erosionen	nein	
Einleitung im Quellbereich	In der Nähe des Quellbereiches	
Qmax	49,5	l/s
Situation	RRB am P&R-Parkplatz, Einleitung vom linken Ufer	
Hydraulische Belastung	RRB Hohe Steinert (Nr.3156)	

Gewässerdaten	
Name	Grebbecker Siepen
RW	402906
HW	5676336

Trennerlass	
Gewerbe	Ja
Art	-
Einwohner (31.12.2019)	39
Straßenart	P&R-Parkplatz + Wohnstraße
Kfz pro d	< 3000
Kategorie	Ila
Behandlungspflichtig	Nach Einzelfallprüfung - Nein
Priorität	
Maßnahmen	Keine

Erlaubnisdaten	
Aktenzeichen	45.1-66.40.02-00.440
Datum der Erlaubnis	08.02.2017
Befristung	28.02.2037
Behörde	Märkischer Kreis





Steckbrief Einleitungsstelle: 1402 Grebbecker Weg

Gebiet	
Ortschaft	Grebbecke
Aek	12,2 ha
Au	4,4 ha
Einleitungsstelle	
Erosionen	nein
Einleitung im Quellbereich	nein
Qmax	527 l/s
Situation	2 Rohrleitungen, jeweils vom linken Ufer aus
Hydraulische Belastung	Einer potentiellen Rückhaltung stehen Flächen-erwerb, Platzmangel und eine notwendige Gewässerverlegung entgegen.



Obere Einleitungsstelle

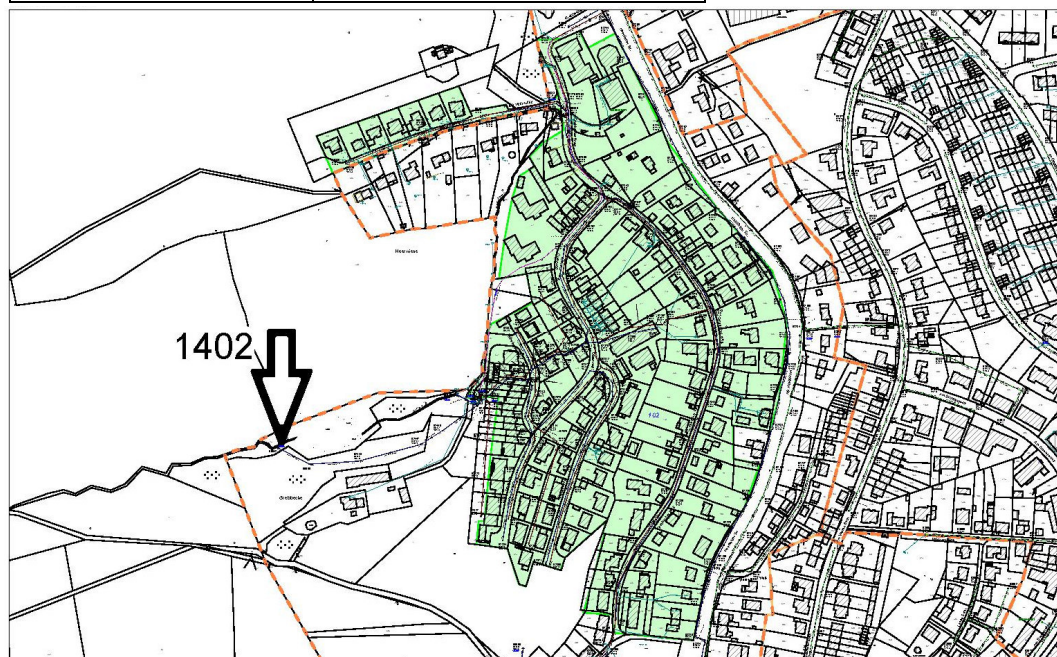
Gewässerdaten	
Name	Grebbecke
RW (Gauß-Krüger)	3402700
HW (Gauß-Krüger)	5678363

Trennerlass	
Gewerbe	1
Art	Autohändler
Einwohner (31.12.2019)	589
Straßenart	Wohnstraßen
Kfz pro d	4200
Kategorie	Ila
Behandlungspflichtig	Nach Einzelfallprüfung - Nein
Priorität	
Maßnahmen	Keine

Erlaubnisdaten	
Aktenzeichen	44.1-37-07-00(2927)
Datum der Erlaubnis	29.07.2010
Befristung	31.07.2030
Behörde	Märkischer Kreis



Untere Einleitungsstelle





Steckbrief Einleitungsstelle: **1501 Altenaer Str.**

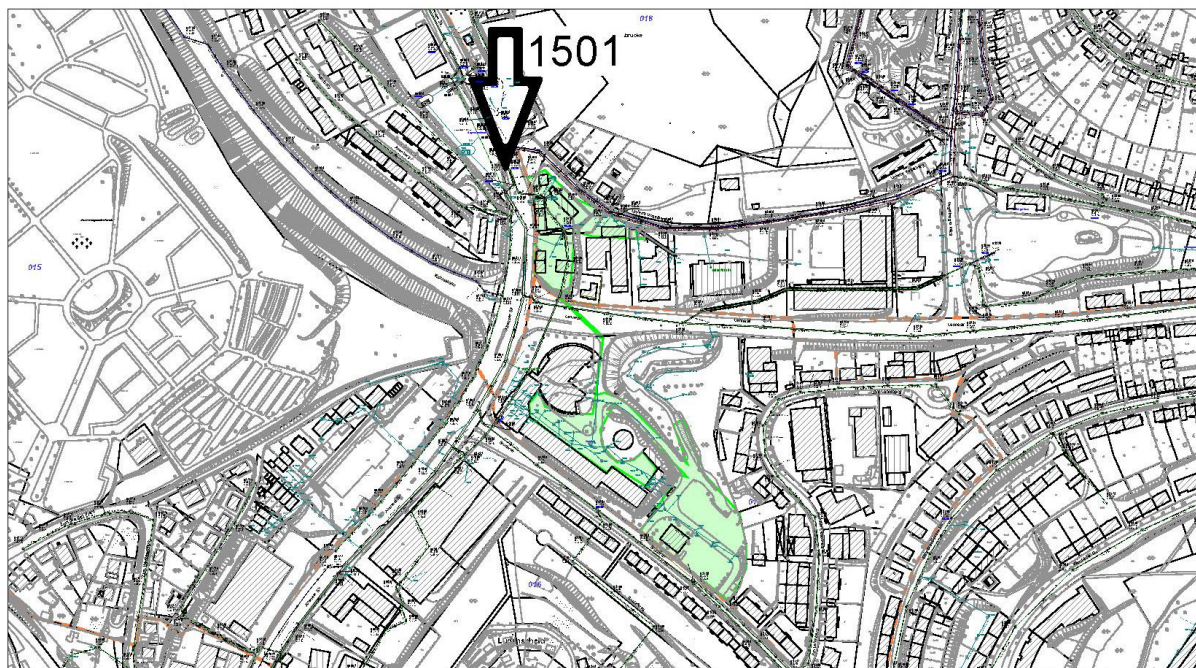
Gebiet		
Ortschaft	Schafsbrücke	
Aek	1,2	ha
Au	1,0	ha

Einleitungsstelle		
Erosionen	nein	
Einleitung im Quellbereich	nein	
Qmax	126	l/s
Situation	Über den Notüberlauf des RÜB XRB2510 von links	
Hydraulische Belastung	Die Einleitungsmenge kann schadlos abgeführt werden	

Gewässerdaten		
Name	Rahmede	
RW(Gauß-Krüger)	3404682,000	
HW (Gauß-Krüger)	5678022,000	

Trennerlass		
Gewerbe	Ja	
Art	Stadtwerke und Kleingewerbe	
Einwohner (31.12.2019)	0	
Straßenart	-	
Kfz pro d	< 2000	
Kategorie	II	
Behandlungspflichtig	Nach Einzelfallprüfung - Nein	
Priorität		
Maßnahmen	Keine	

Erlaubnisdaten		
Aktenzeichen	44.1-66.40.02-00 (3073)	
Datum der Erlaubnis	16.08.2011	
Befristung	31.08.2031	
Behörde	Märkischer Kreis	





Steckbrief Einleitungsstelle: **1502 Altenaer Str.**

Gebiet		
Ortschaft	Unterm Vogelberg	
Aek	6,1	ha
Au	2,7	ha

Einleitungsstelle		
Erosionen	nein	
Einleitung im Quellbereich	nein	
Qmax	324,4	l/s
Situation	In der Bachverrohrung von rechts	
Hydraulische Belastung	Die Einleitungsmenge kann schadlos abgeführt werden.	

Gewässerdaten		
Name	Rahmede	
RW (Gauß-Krüger)	3404685	
HW (Gauß-Krüger)	5678027	

Trennerlass		
Gewerbe	Ja	
Art	Autohändler	
Einwohner (31.12.2019)	345	
Straßenart	Nebenstraße	
Kfz pro d	< 3000	
Kategorie	IIa	
Behandlungspflichtig	Nach Einzelfallprüfung - nein	
Priorität		
Maßnahmen	Keine	

Erlaubnisdaten		
Aktenzeichen	44.1-37-07-00 (2738)	
Datum der Erlaubnis	15.10.2008	
Befristung	31.10.2028	
Behörde	Märkischer Kreis	

