



Steckbrief Einleitungsstelle: 1301 Othlinghausen-West

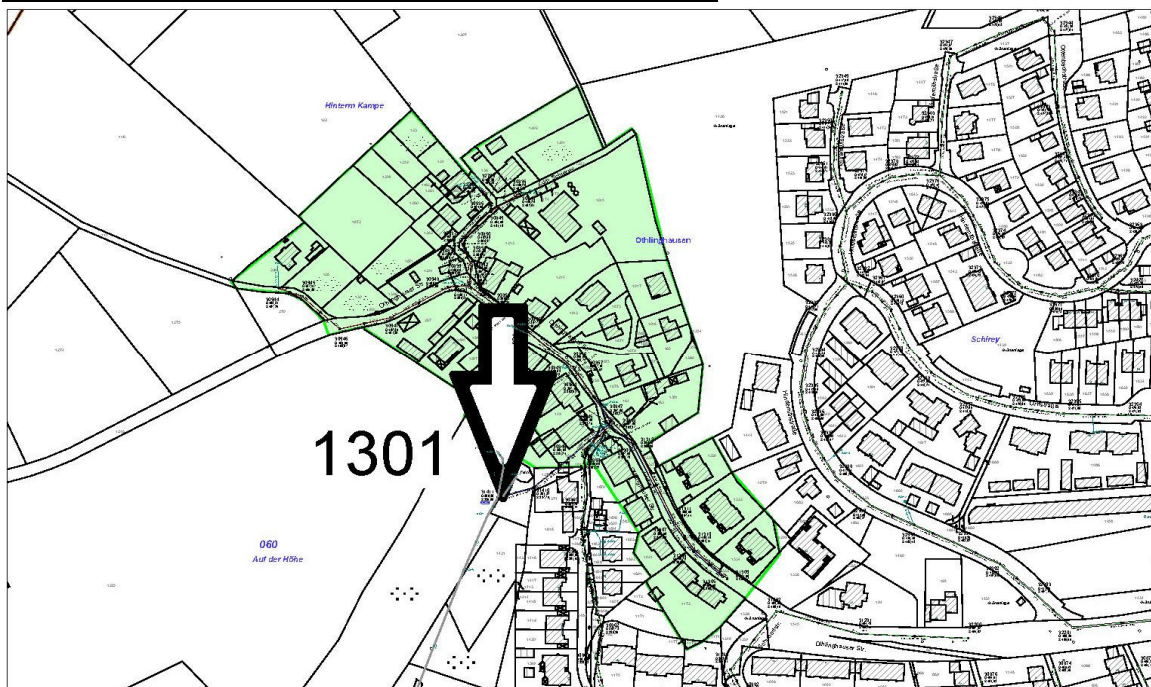
Gebiet		
Ortschaft	Othlinghausen	
Aek	3,3	ha
Au	1,0	ha

Einleitungsstelle		
Erosionen	nein	
Einleitung im Quellbereich	nein	
Qmax	113,5	l/s
Situation	Einleitung vom linken Ufer in der Bachverrohrung	
Hydraulische Belastung	Die Einleitungsmenge kann schadlos abgeführt werden.	

Gewässerdaten		
Name	Brummecke	
RW (Gauß-Krüger)	3401605	
HW (Gauß-Krüger)	5677426	

Trennerlass		
Gewerbe	Nein	
Art		
Einwohner (31.12.2019)	129	
Straßenart	Wohngebiet	
Kfz pro d	< 1000	
Kategorie	II	
Behandlungspflichtig	Nach Einzelfallprüfung - Nein	
Priorität		
Maßnahmen	keine	

Erlaubnisdaten		
Aktenzeichen	44.1-37-07-00 (2672)	
Datum der Erlaubnis	09.06.2008	
Befristung	30.06.2028	
Behörde	Märkischer Kreis	





Steckbrief Einleitungsstelle: 1302 Am Kamp

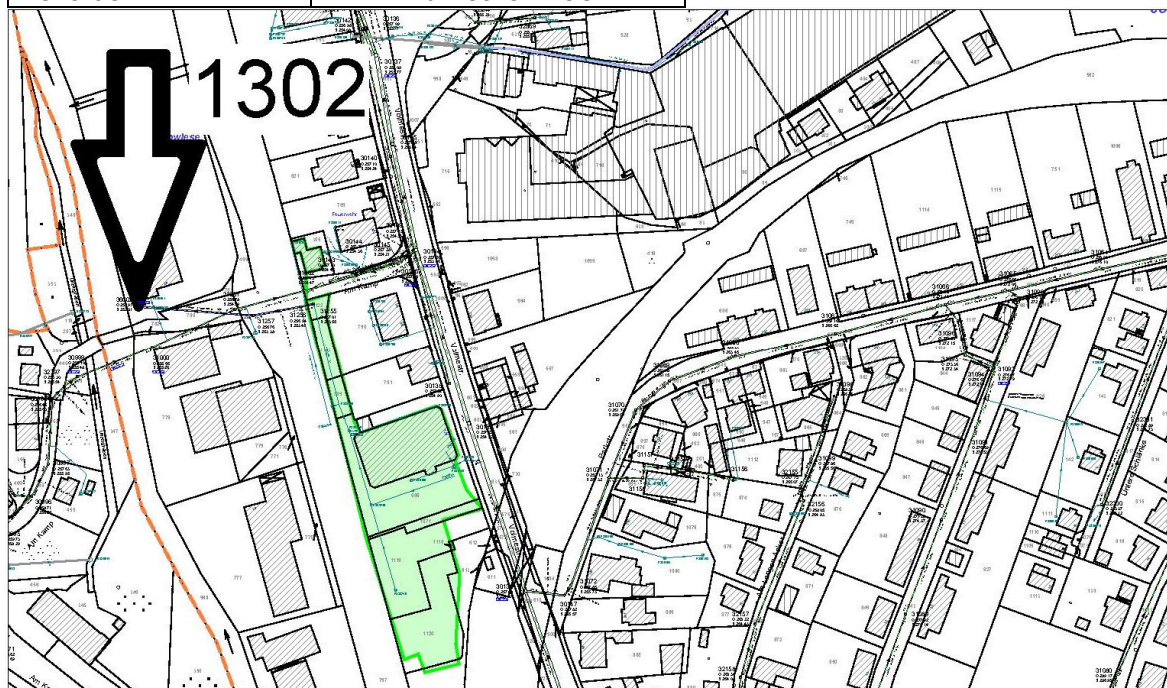
Gebiet		
Ortschaft	Lebensmittelmarkt und Wohnhaus	
Aek	0,4	ha
Au	0,4	ha

Einleitungsstelle		
Erosionen	nein	
Einleitung im Quellbereich	nein	
Qmax	44	l/s
Situation	Einleitung vom rechten Ufer	
Hydraulische Belastung	Die Einleitungsmenge kann schadlos abgeführt werden.	

Gewässerdaten		
Name	Volme	
RW (Gauß-Krüger)	3399675	
HW (Gauß-Krüger)	5676271	

Trennerlass		
Gewerbe	Ja	
Art	Verkauf - Lebensmittel	
Einwohner (31.12.2019)	0	
Straßenart	Nebenstraße - Anlieferverkehr	
Kfz pro d	< 500	
Kategorie	II	
Behandlungspflichtig	Nach Einzelfallprüfung - nein	
Priorität		
Maßnahmen	keine	

Erlaubnisdaten		
Aktenzeichen	44.166.40.02.00 (3025)	
Datum der Erlaubnis	19.04.2011	
Befristung	30.04.2031	
Behörde	Märkischer Kreis	





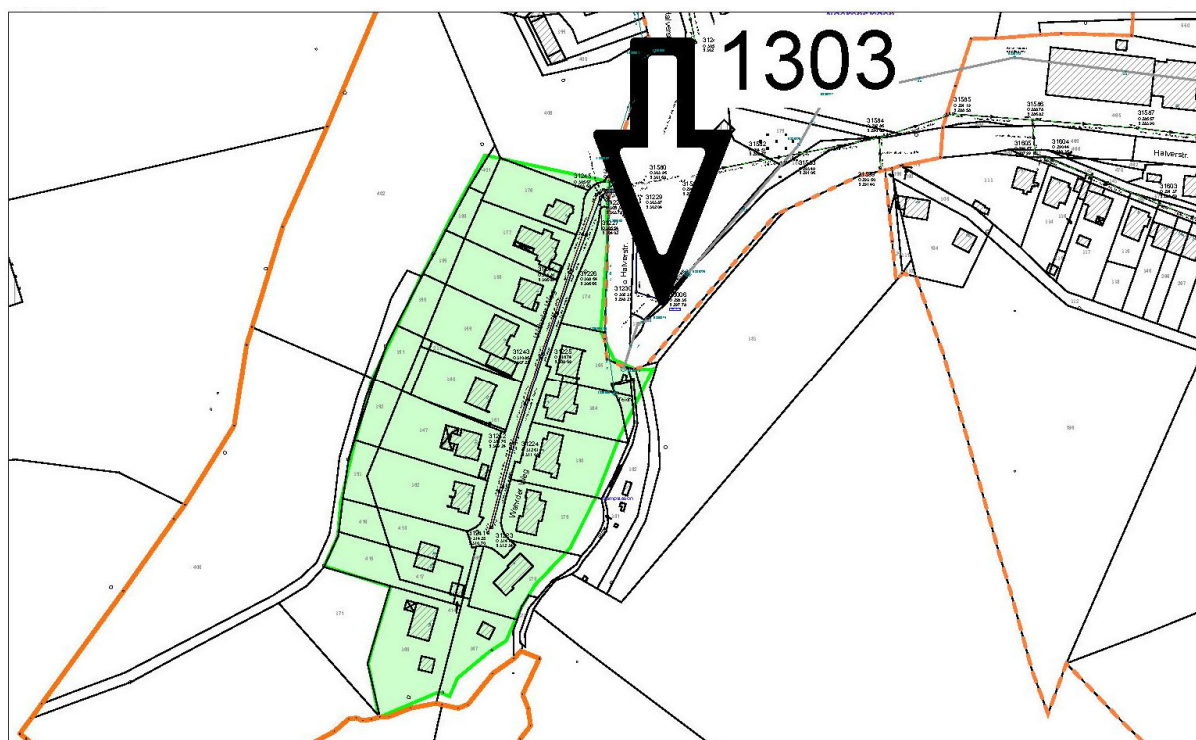
Steckbrief Einleitungsstelle: 1303 Wahrder Weg

Gebiet		
Ortschaft	Wahrder Weg	
Aek	1,9	ha
Au	0,5	ha

Einleitungsstelle		
Erosionen	nein	
Einleitung im Quellbereich	nein	
Qmax	59,6	l/s
Situation	Einleitung vom rechten Ufer	
Hydraulische Belastung	Betrieblich bedingte Schäden sind nicht bekannt.	
Gewässerdaten		
Name	Husmecke	
RW (Gauß-Krüger)	3399342	
HW (Gauß-Krüger)	5675780	

Trennerlass		
Gewerbe	Nein	
Art	-	
Einwohner (31.12.2019)	54	
Straßenart	Wohnstraße	
Kfz pro d	< 500	
Kategorie	II	
Behandlungspflichtig	Nach Einzelfallprüfung - Nein	
Priorität		
Maßnahmen	keine	

Erlaubnisdaten		
Aktenzeichen	44.1-37-07-00 (2679)	
Datum der Erlaubnis	02.07.2008	
Befristung	31.07.2028	
Behörde	Märkischer Kreis	





Steckbrief Einleitungsstelle: 1304 Schiefe Ahelle

Gebiet		
Ortschaft	Schiefe Ahelle	
Aek	3,0	ha
Au	0,97	ha

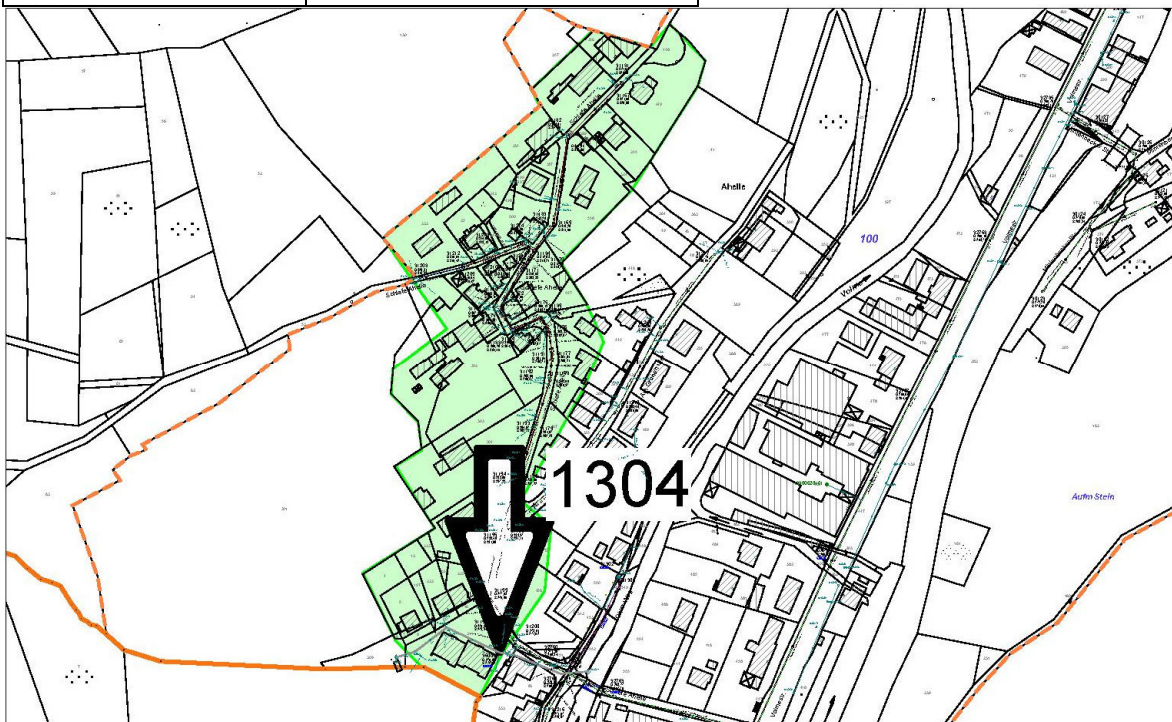
Einleitungsstelle		
Erosionen	nein	
Einleitung im Quellbereich	nein	
Qmax	104,9	l/s
Situation	Einleitung vom linken Ufer in der Bachverrohrung	
Hydraulische Belastung	Die Einleitungsmenge kann schadlos abgeführt werden.	



Gewässerdaten		
Name	Ohler Siepen	
RW (Gauß-Krüger)	3400513	
HW (Gauß-Krüger)	5674692	

Trennerlass		
Gewerbe	Nein	
Art	-	
Einwohner (31.12.2019)	94	
Straßenart	Wohnstraße	
Kfz pro d	< 1000	
Kategorie	II	
Behandlungspflichtig	Nach Einzelfallprüfung - Nein	
Priorität		
Maßnahmen	Keine	

Erlaubnisdaten		
Aktenzeichen	44.1-37-07-00 (2670)	
Datum der Erlaubnis	23.05.2008	
Befristung	31.05.2028	
Behörde	Märkischer Kreis	





Steckbrief Einleitungsstelle: 1305 Nietenerger Weg

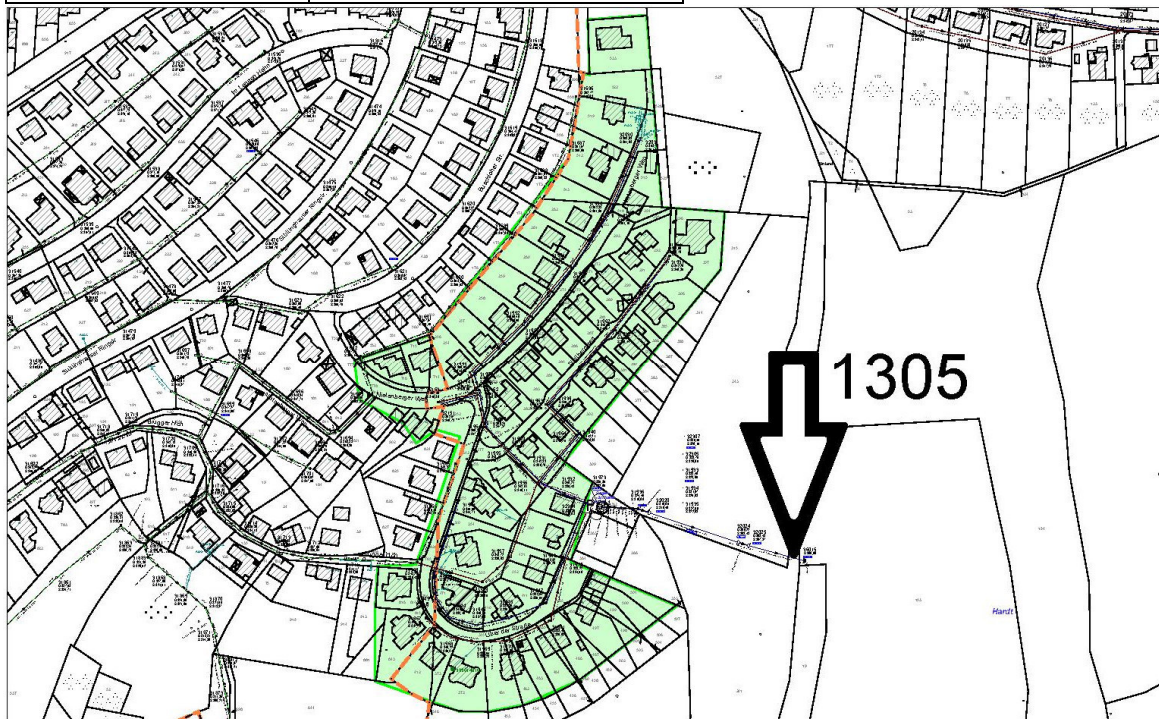
Gebiet		
Ortschaft	Teil von Stüttinghausen	
Aek	3,7	ha
Au	1,107	ha

Einleitungsstelle		
Erosionen	nein	
Einleitung im Quellbereich	nein	
Qmax	97	l/s
Situation	Einleitung aus RRB X1305 vom rechten Ufer	
Hydraulische Belastung	RRB Nietenerger Weg (Nr. 3155)	

Gewässerdaten		
Name	Hardtsiepen	
RW (Gauß-Krüger)	3402004	
HW (Gauß-Krüger)	5675726	

Trennerlass		
Gewerbe	Nein	
Art	-	
Einwohner (31.12.2019)	150	
Straßenart	Wohnstraße	
Kfz pro d	< 3000	
Kategorie	IIa	
Behandlungspflichtig	Nach Einzelfallprüfung -Nein	
Priorität		
Maßnahmen	Keine	

Erlaubnisdaten		
Aktenzeichen	44.1-37-07-00 (2645)	
Datum der Erlaubnis	12.03.2008	
Befristung	31.03.2028	
Behörde	Märkischer Kreis	





Steckbrief Einleitungsstelle: 1306 Am Kamp

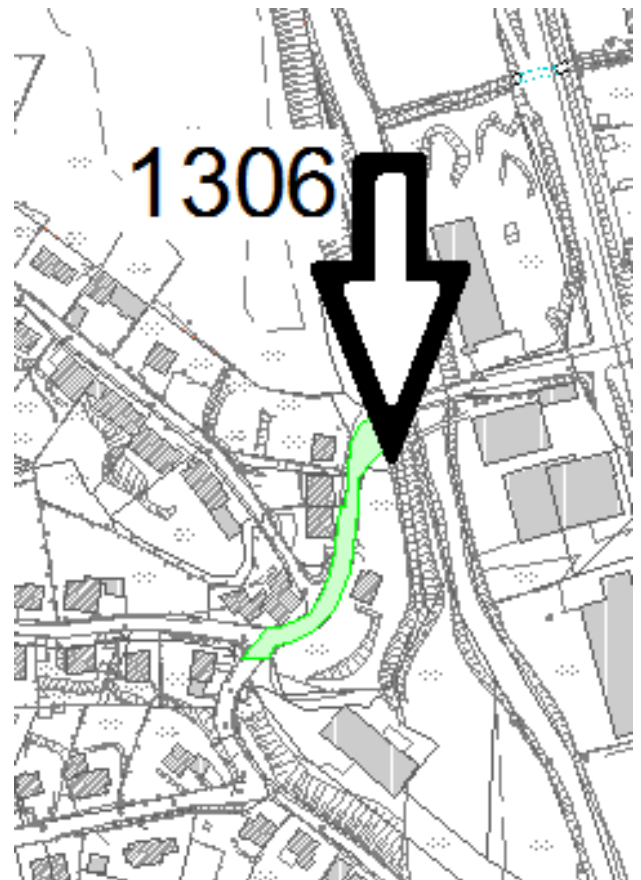
Gebiet		
Ortschaft	Straße Am Kamp	
Aek	0,08	ha
Au	0,07	ha

Einleitungsstelle		
Erosionen	nein	
Einleitung im Quellbereich	nein	
Qmax	7,75	l/s
Situation	Einleitung von rechts in der Bachverrohrung	
Hydraulische Belastung	Die Einleitungsmenge kann schadlos abgeleitet werden.	

Gewässerdaten	
Name	Winkhauser Siepen
RW (UTM)	399607
HW (UTM)	5674399

Trennerlass	
Gewerbe	Nein
Art	-
Einwohner (31.12.2019)	
Straßenart	Wohnstraße
Kfz pro d	< 3000
Kategorie	Ila
Behandlungspflichtig	Nach Einzelfallprüfung - Nein
Priorität	
Maßnahmen	Keine

Erlaubnisdaten	
Aktenzeichen	44.1-66.40.02-00 (3237)
Datum der Erlaubnis	12.09.2012
Befristung	31.12.2032
Behörde	Märkischer Kreis





Steckbrief Einleitungsstelle: 1307 Am Gehäge

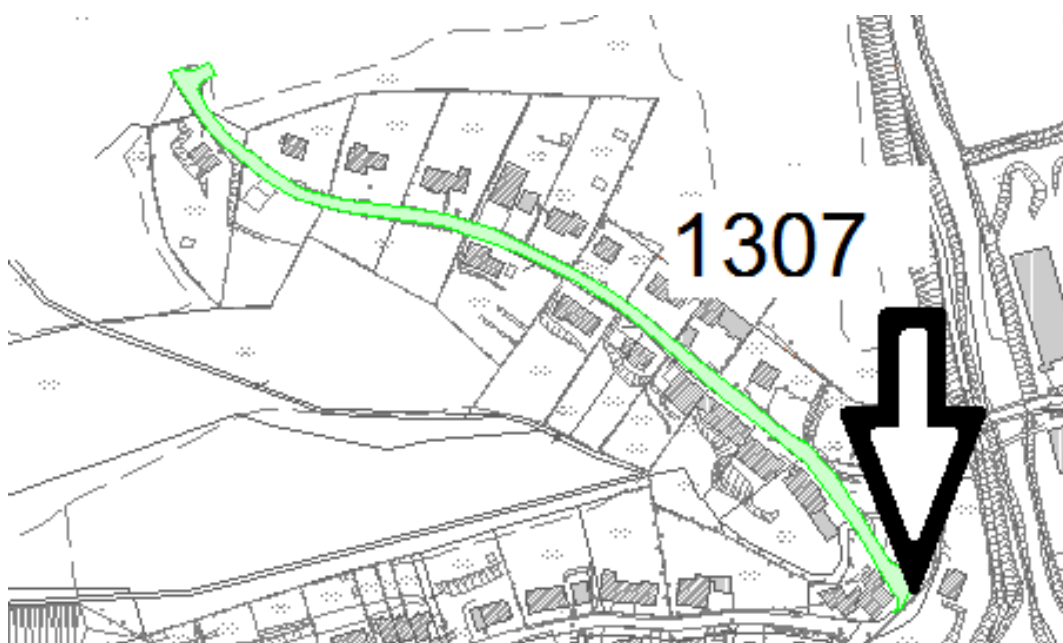
Gebiet		
Ortschaft	Straße Am Gehäge	
Aek	0,2	ha
Au	0,17	ha

Einleitungsstelle		
Erosionen	nein	
Einleitung im Quellbereich	nein	
Qmax	19,86	l/s
Situation	Einleitung von links in der Bachverrohrung	
Hydraulische Belastung	Die Einleitungsmenge kann schadlos abgeführt werden.	

Gewässerdaten		
Name	Winkhauser Siepen	
RW (UTM)	399607	
HW (UTM)	5674399	

Trennerlass		
Gewerbe	Nein	
Art	-	
Einwohner (31.12.2019)		
Straßenart	Wohnstraße	
Kfz pro d	< 3000	
Kategorie	IIa	
Behandlungspflichtig	Nach Einzelfallprüfung - Nein	
Priorität		
Maßnahmen	Keine	

Erlaubnisdaten		
Aktenzeichen	44.1-66.40.02-00 (3238)	
Datum der Erlaubnis	12.09.2012	
Befristung	21.12.2032	
Behörde	Märkischer Kreis	





Steckbrief Einleitungsstelle: 1308 Weidengrund

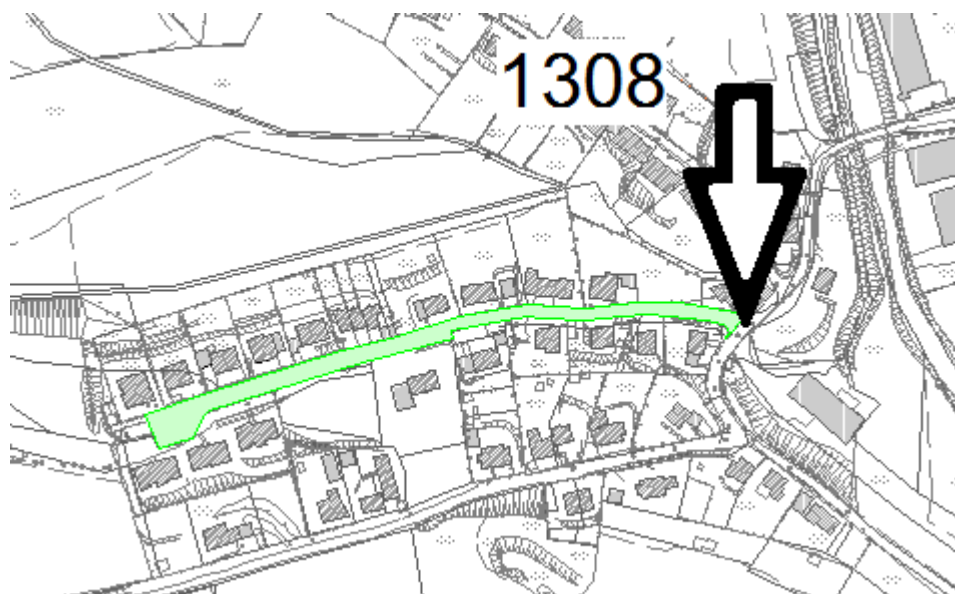
Gebiet		
Ortschaft	Straße Weidengrund	
Aek	0,23	ha
Au	0,19	ha

Einleitungsstelle		
Erosionen	nein	
Einleitung im Quellbereich	nein	
Qmax	22,45	l/s
Situation	Einleitung von links in der Bachverrohrung	
Hydraulische Belastung	Die Einleitungsmenge kann schadlos abgeleitet werden.	

Gewässerdaten		
Name	Ostendorfer Siepen	
RW (UTM)	399575	
HW (UTM)	5674338	

Trennerlass		
Gewerbe	Nein	
Art	-	
Einwohner (31.12.2019)		
Straßenart	Wohnstraße	
Kfz pro d	< 3000	
Kategorie	IIa	
Behandlungspflichtig	Nach Einzelfallprüfung - Nein	
Priorität		
Maßnahmen	Keine	

Erlaubnisdaten		
Aktenzeichen	44.1-66.40.02-00 (3236)	
Datum der Erlaubnis	12.09.2012	
Befristung	21.12.2032	
Behörde	Märkischer Kreis	





Steckbrief Einleitungsstelle: 1309 Am Kamp Süd

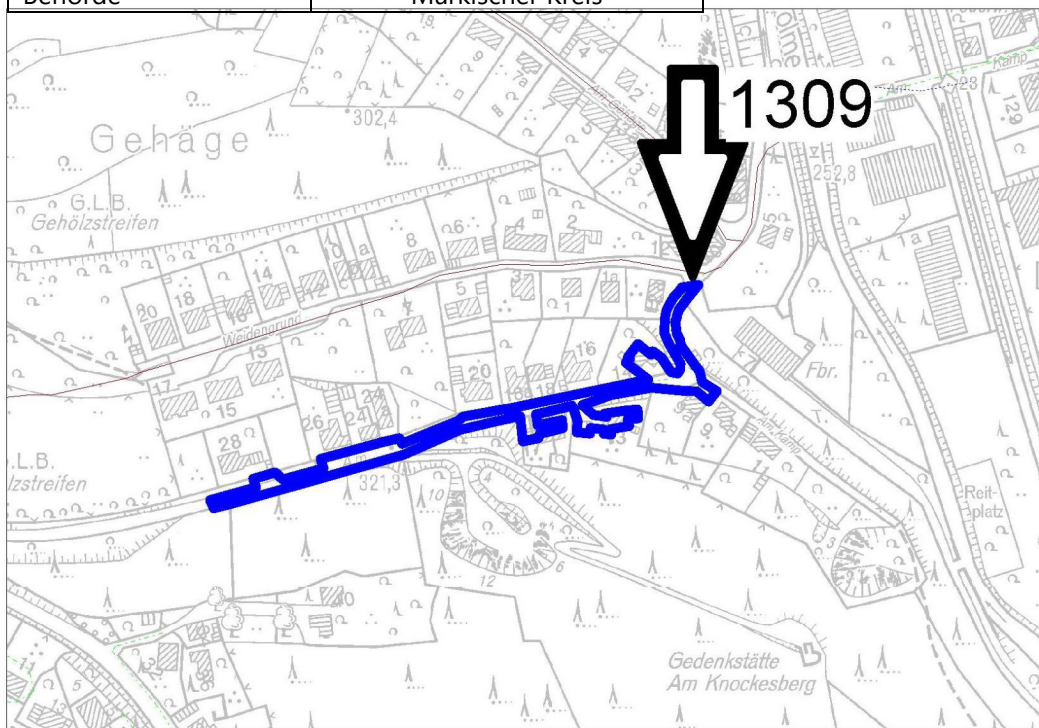
Gebiet		
Ortschaft	Straße Am Kamp	
Aek	0,27	ha
Au	0,243	ha

Einleitungsstelle		
Erosionen	nein	
Einleitung im Quellbereich	nein	
Qmax	28,4	l/s
Situation	Einleitung von rechts in der Bachverrohrung	
Hydraulische Belastung	Die Einleitungsmenge kann schadlos abgeleitet werden.	

Gewässerdaten		
Name	Ostendorfer Siepen	
RW (UTM)	399575	
HW (UTM)	5674338	

Trennerlass		
Gewerbe	Nein	
Art	-	
Einwohner (31.12.2019)	15	
Straßenart	Wohnstraße	
Kfz pro d	< 3000	
Kategorie	IIa	
Behandlungspflichtig	Nach Einzelfallprüfung - Nein	
Priorität		
Maßnahmen	Keine	

Erlaubnisdaten		
Aktenzeichen	45.1-66.40.02-00-4489	
Datum der Erlaubnis	22.05.2017	
Befristung	31.12.2032	
Behörde	Märkischer Kreis	





Steckbrief Einleitungsstelle: 1311 Volmestraße / Am Wasserturm

Gebiet		
Ortschaft	Brügge Ost	
Aek	1,28	ha
Au	0,99	ha

Einleitungsstelle		
Erosionen	nein	
Einleitung im Quellbereich	nein	
Qmax	115,7	l/s
Situation	Einleitung von links über Mittelwasser	
Hydraulische Belastung	Die Einleitungsmenge kann schadlos abgeleitet werden.	

Gewässerdaten		
Name	Volme	
RW (UTM)	400923	
HW (UTM)	5673693	

Trennerlass		
Gewerbe	Ja	
Art	Fachmarkt	
Einwohner (31.12.2019)	0	
Straßenart	Zwischengemeindliche Straße	
Kfz pro d	< 2000	
Kategorie	IIa	
Behandlungspflichtig	Nein	
Priorität		
Maßnahmen	Keine	

Erlaubnisdaten		
Aktenzeichen	45.1-66.40.02-00-4817	
Datum der Erlaubnis	03.01.2019	
Befristung	31.01.2039	
Behörde	Märkischer Kreis	

