



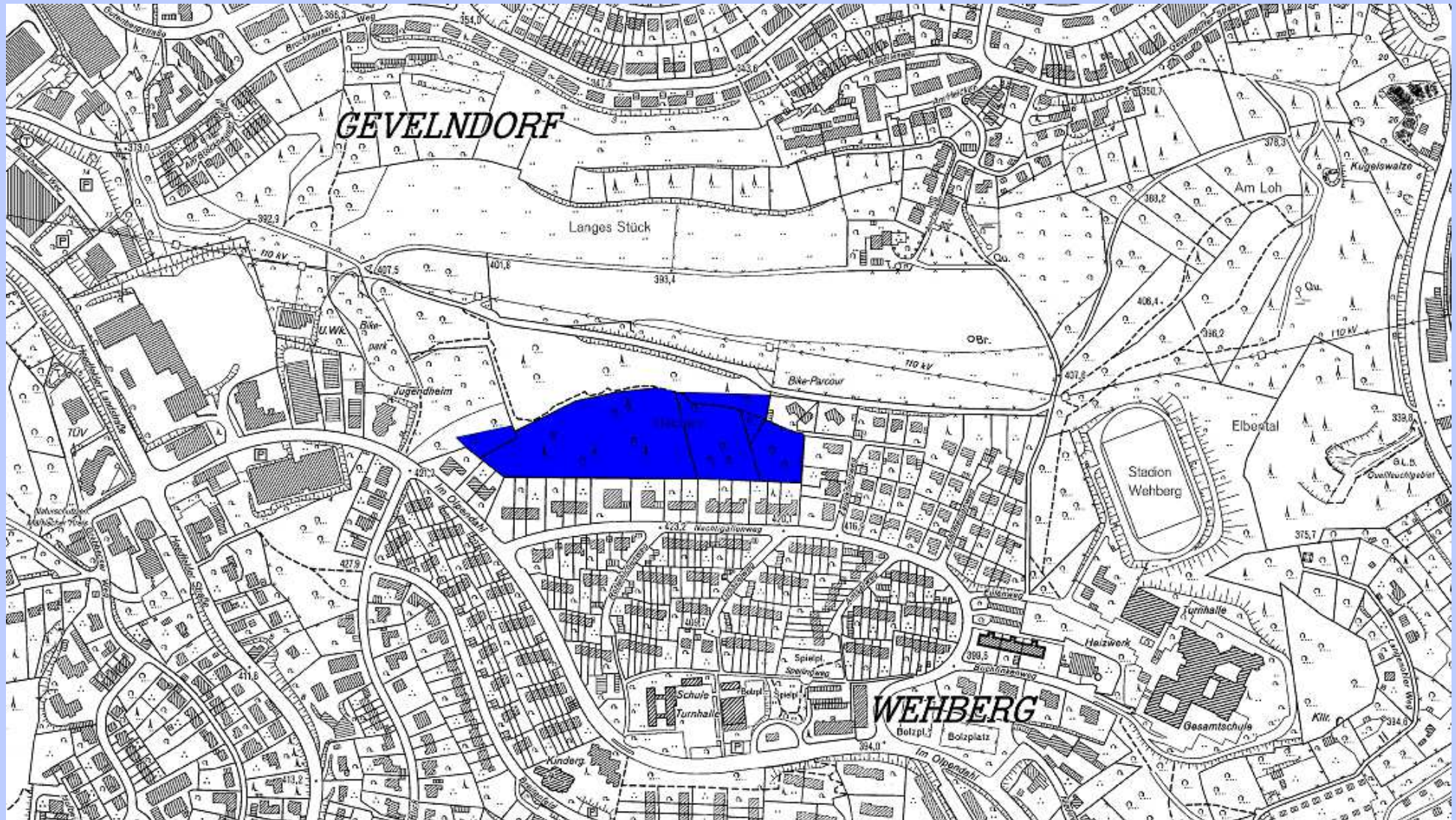
Wohnbauflächen in Lüdenscheid

Umsetzung von FNP-Reserven

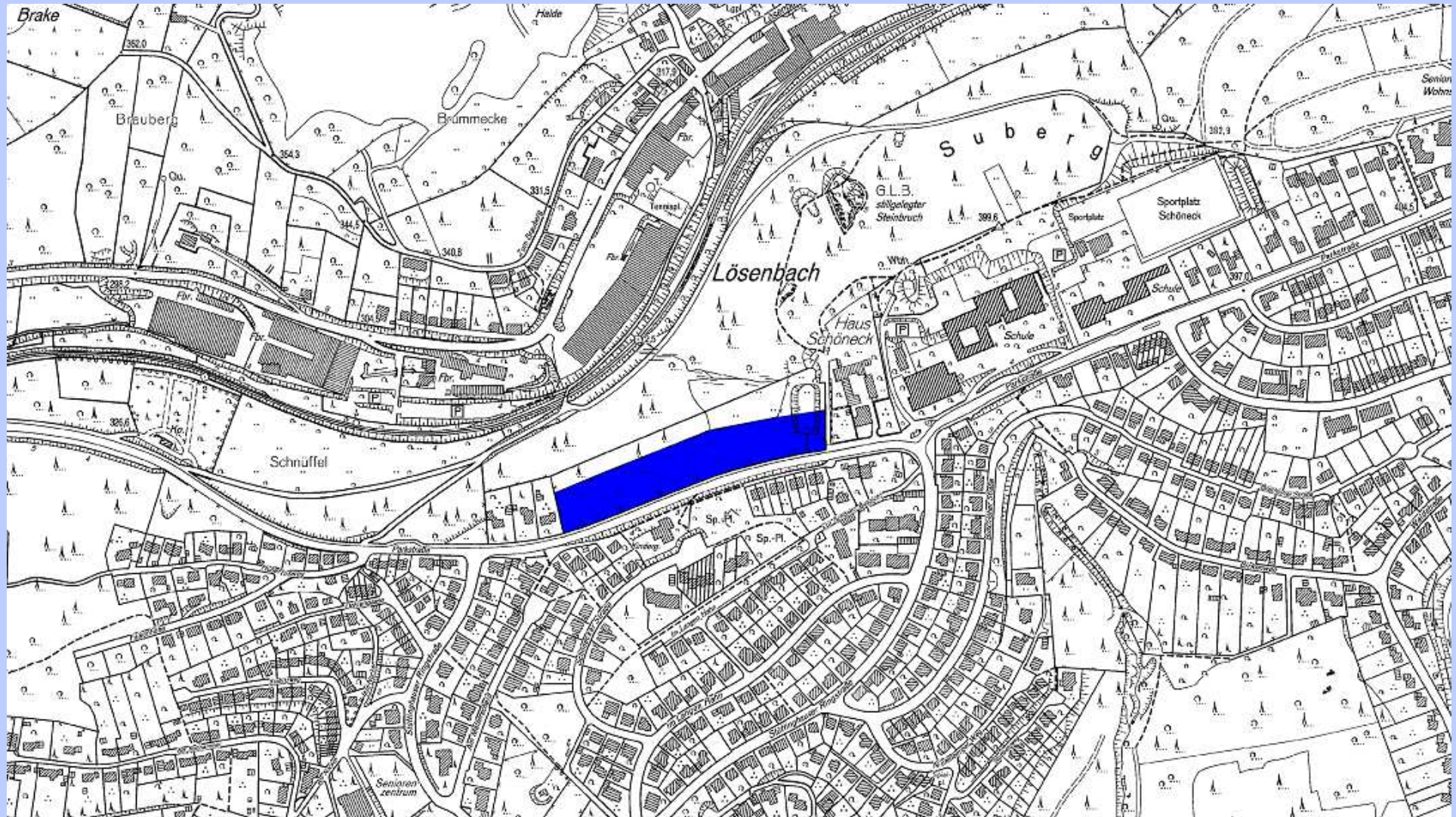
Empfohlene Prioritätsflächen:

- Zaunkönigweg (2,7 ha)
- Parkstraße (westlich Haus Schöneck / 0,7 ha)

Zaunkönigweg



Parkstraße

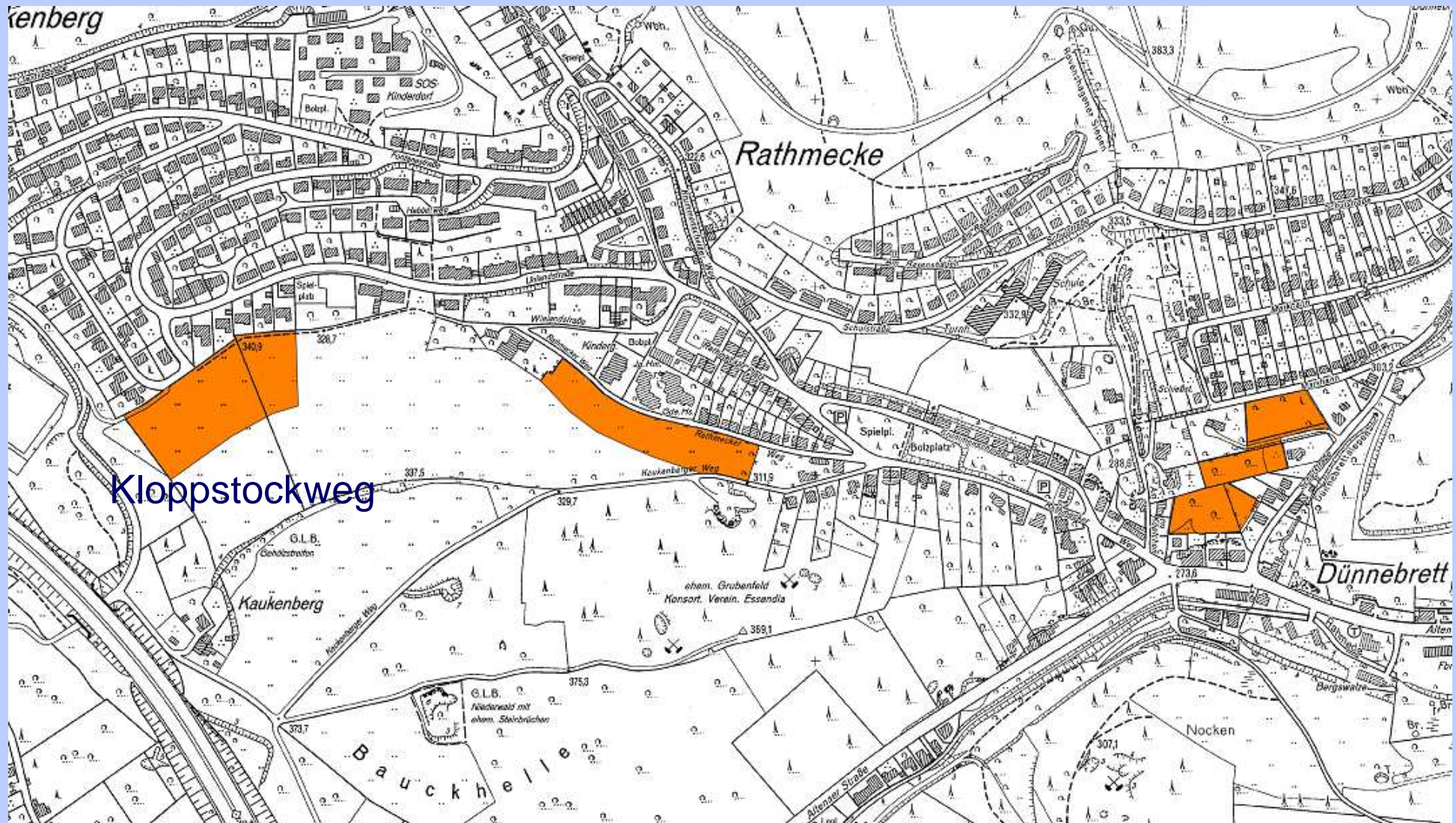


Umsetzung von FNP-Reserven

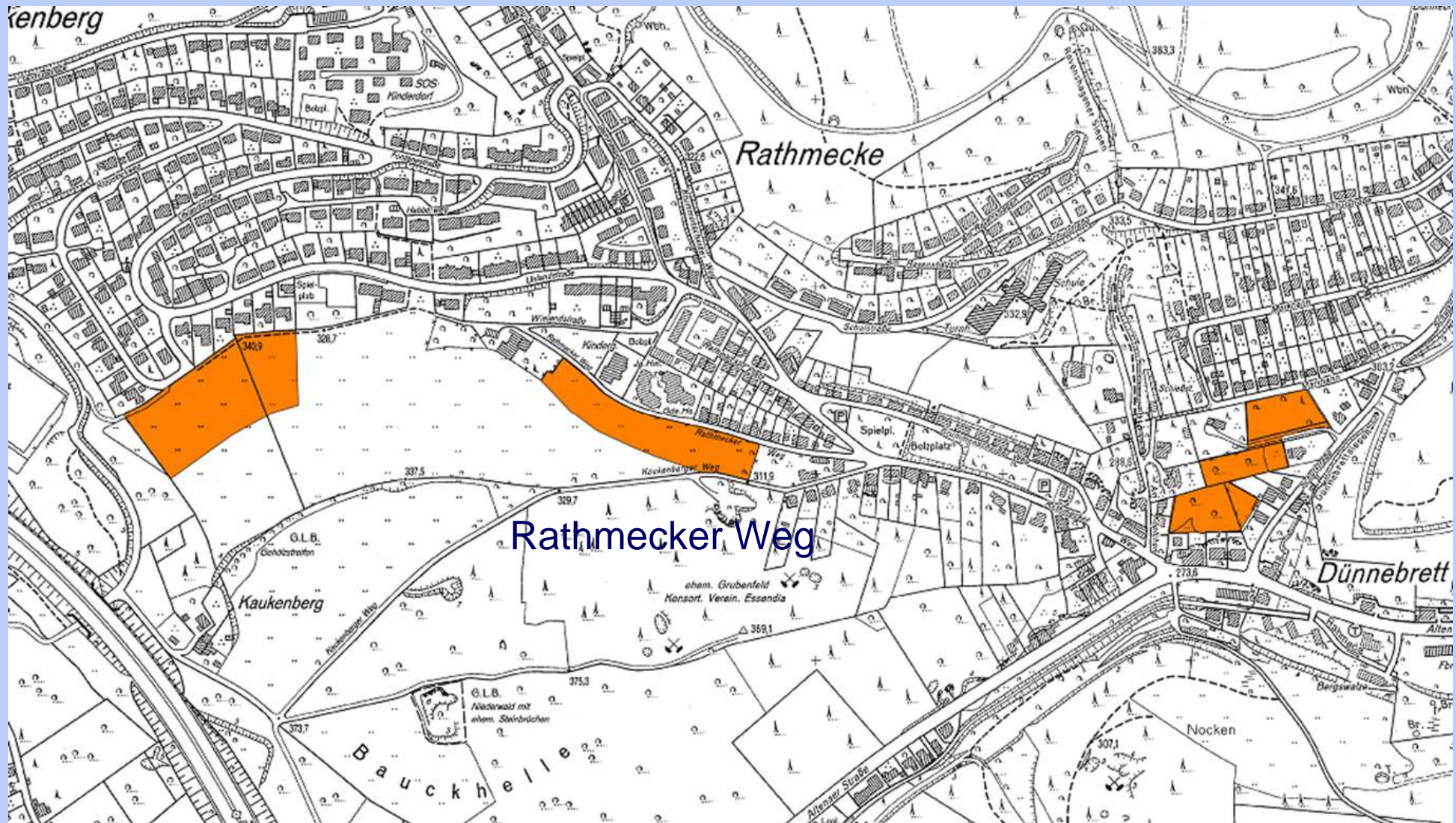
Umsetzung als langfristiger eingeschätzt:

- Klopstockweg (1,6 ha)
- Rathmecker Weg (1,0 ha)
- Birkenweg (1,3 ha)
- Grüner Weg / Gartenstraße (0,6 ha)
- Honseler Str. / Altheider Str. (1,5 ha)
- Markhahn / Schulstraße (0,6 ha)
- Eberg (2,1 ha)
- Buschhauser Weg (1,1 ha)

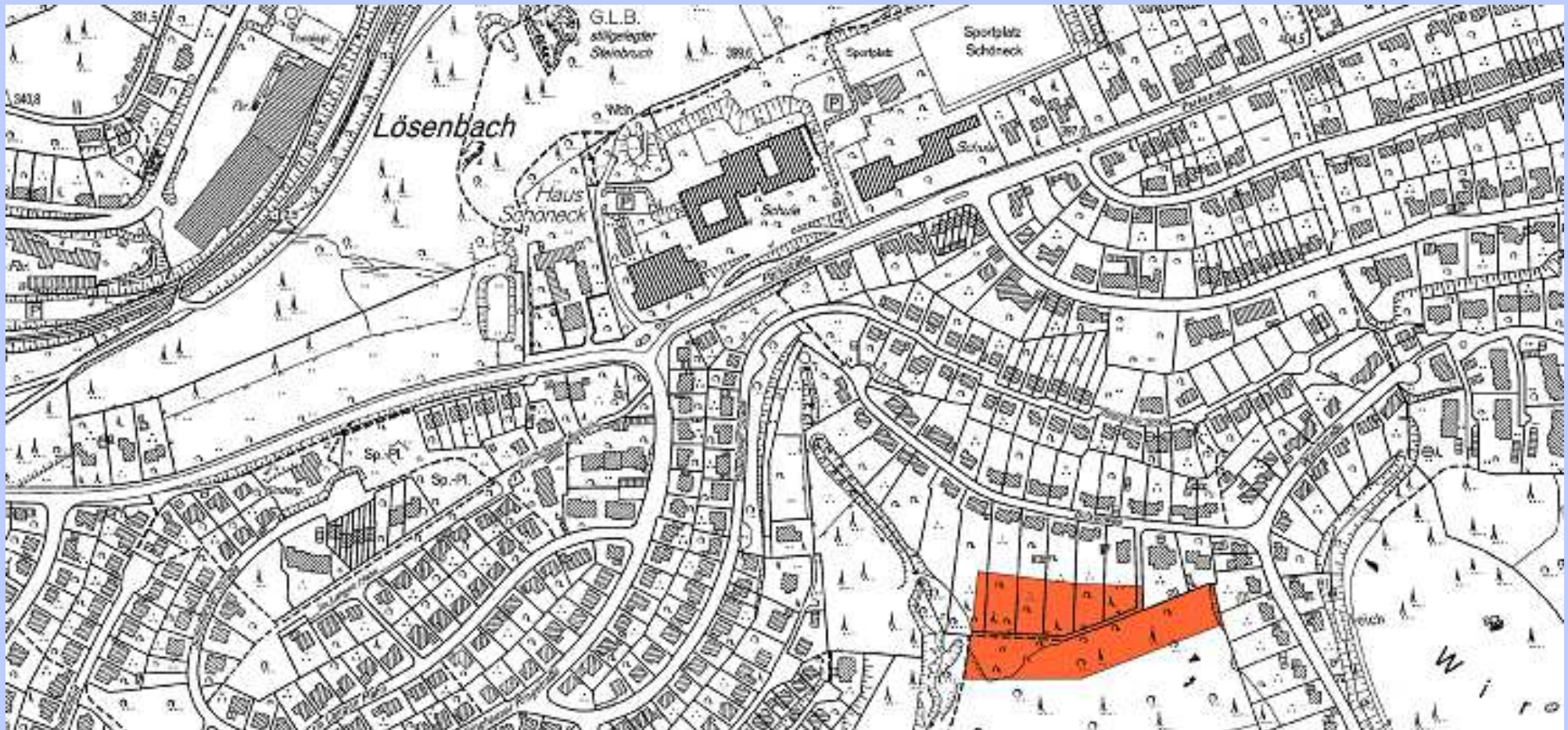
Kloppstockweg / Lageplan



Rathmecker Weg / Lageplan



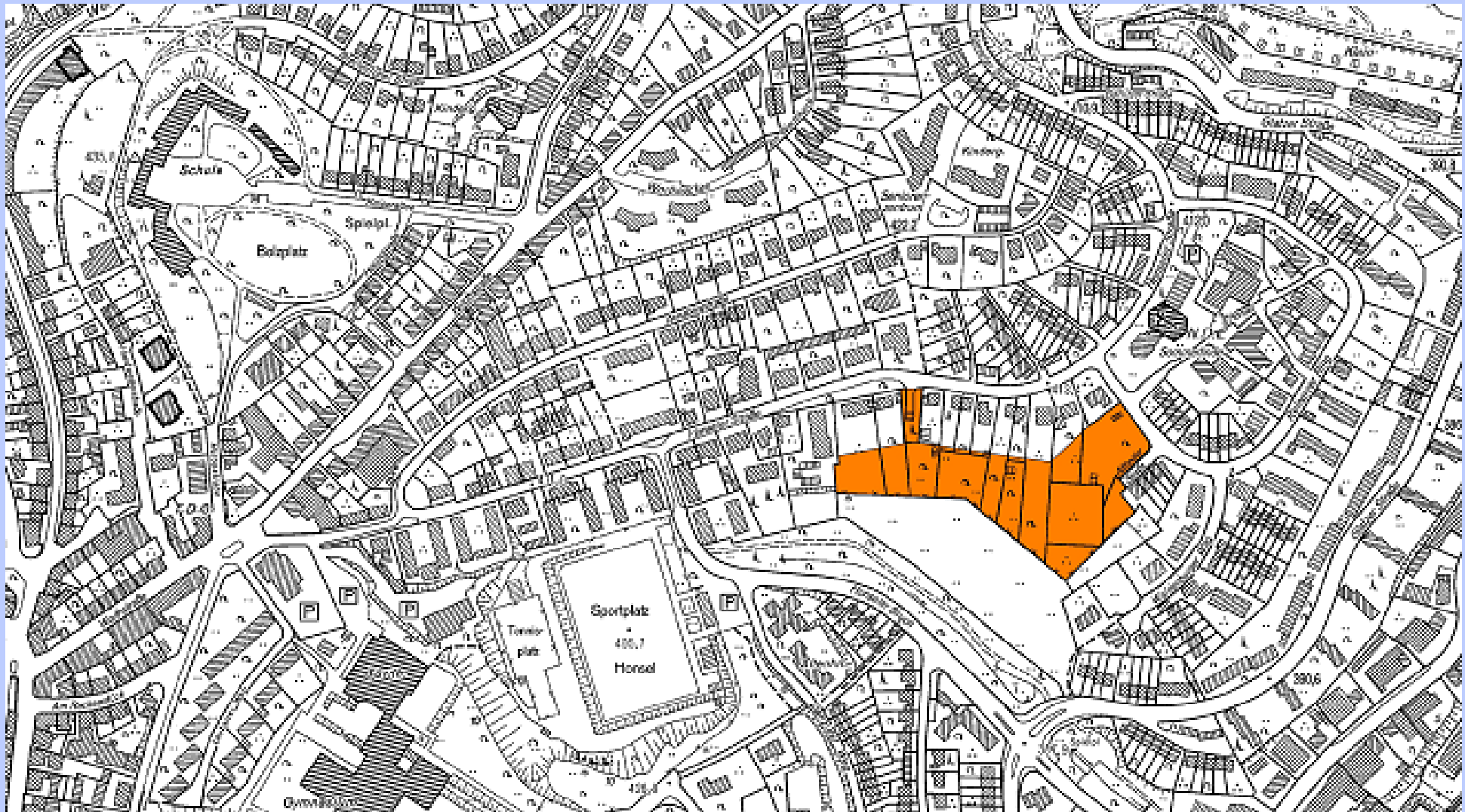
Birkenweg / Lageplan



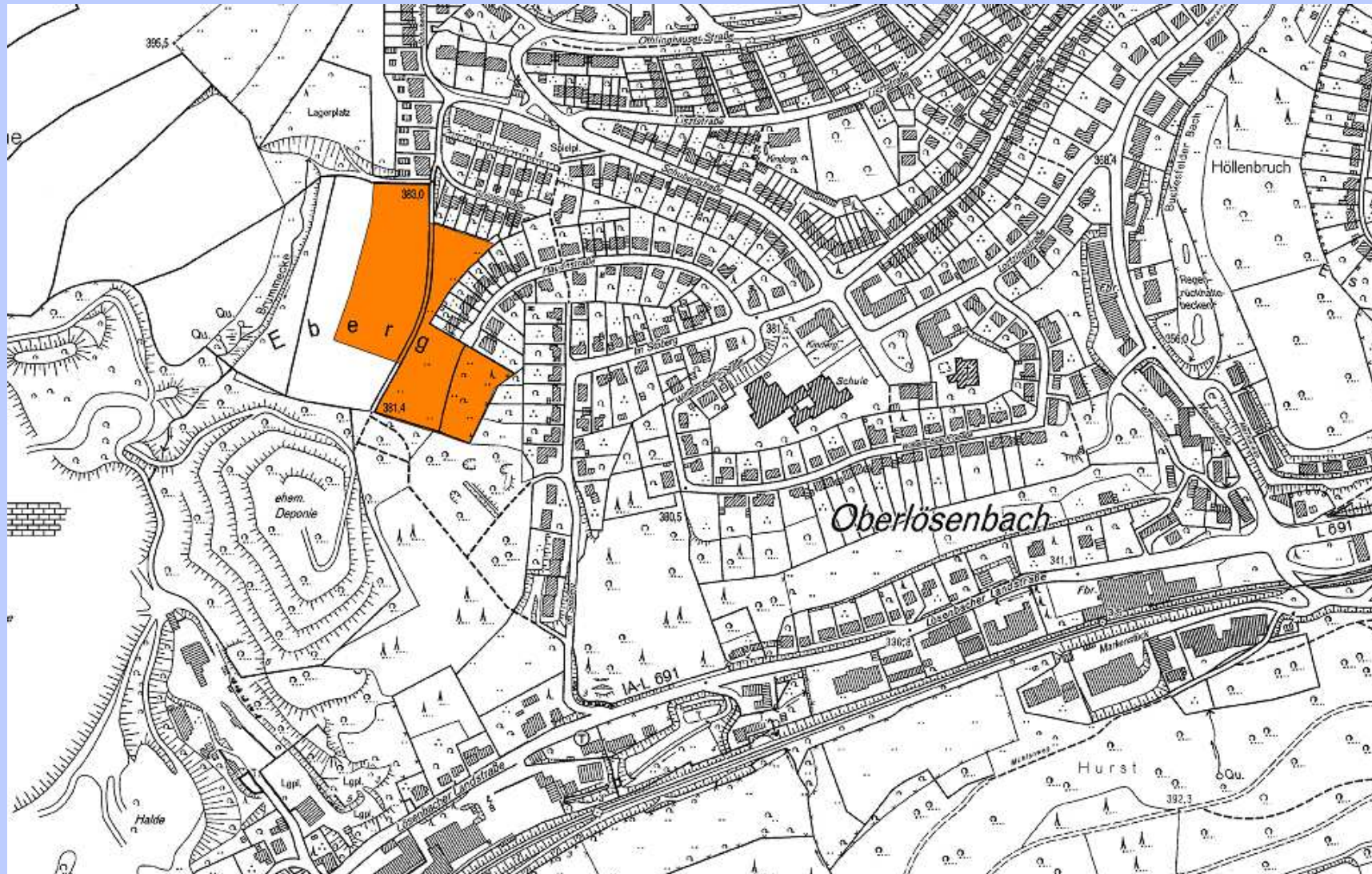
Grüner Weg, Gartenstraße / Lageplan



Honseler Straße / Lageplan



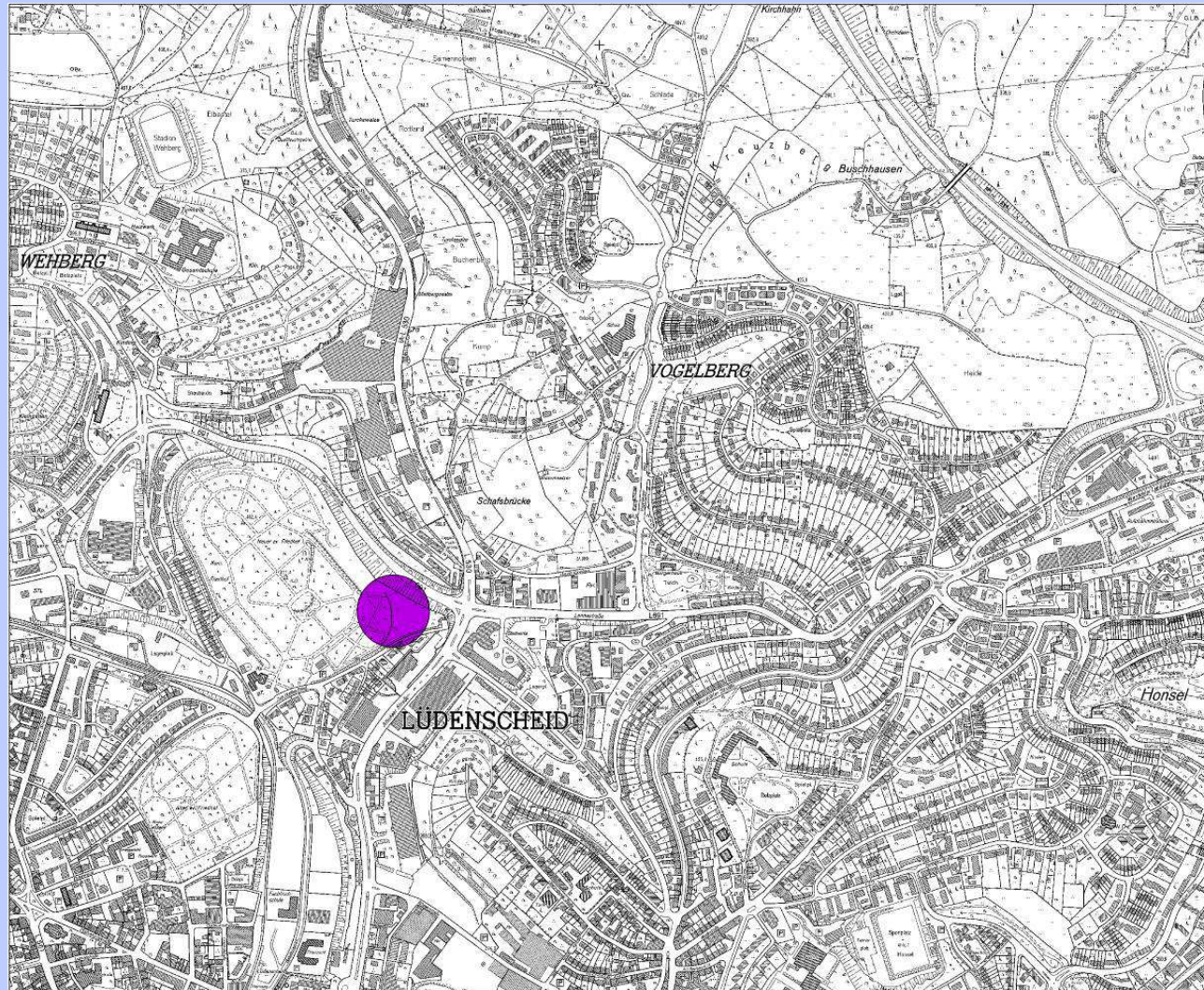
Eberg / Lageplan



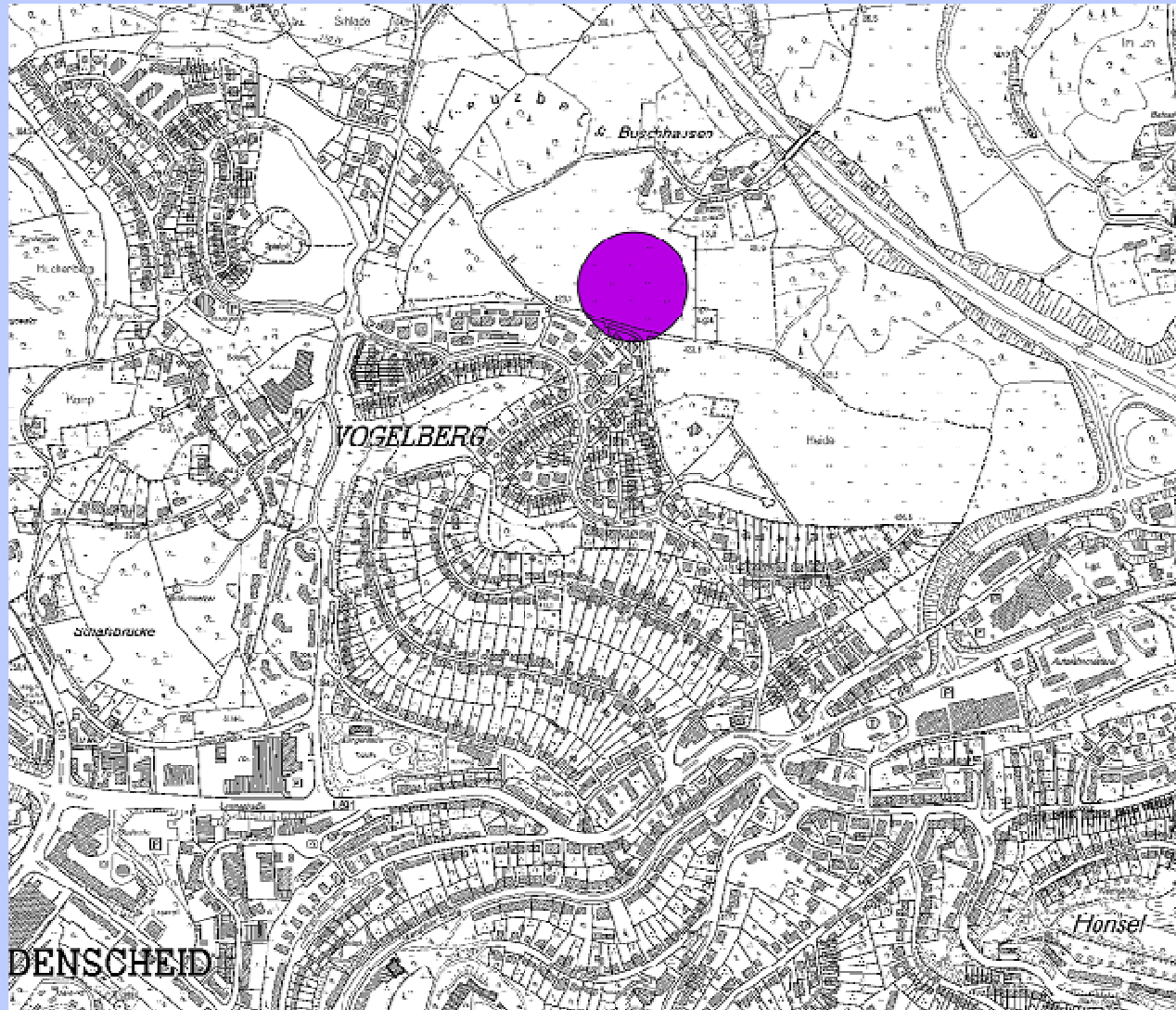
Buschhauser Weg / Lageplan



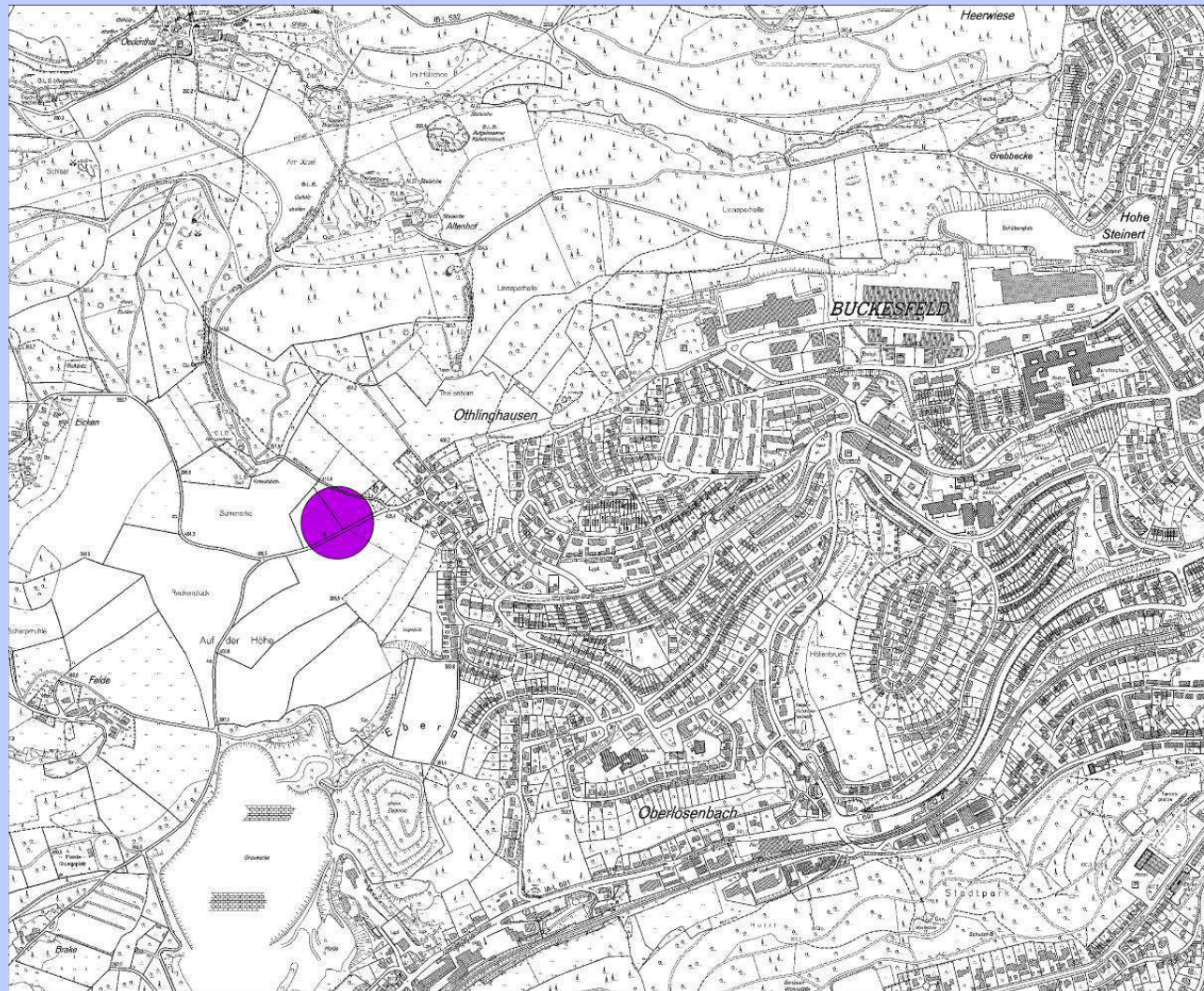
Diebesweg



Vogelberg Erweiterung



Felde / Eicken



Dickenberg- Erweiterung

