

TOP 4.2.2

Amt für Stadtplanung, Umwelt und Verkehr
Abt. Bauleitplanung und Städtebau -611-

17.05.2011

06


610

**Anfrage des Herrn Vorsitzenden Pietzner in der Sitzung des Ausschusses für
Stadtplanung und Umwelt am 02.02.2011.
Sachstandsbericht "Initiative Stadttaubenhilfe Lüdenscheid"**

Herr Pietzner bat im Anschluß des Vortrages von Fr. Dr. Schuchardt von der "Initiative Stadttaubenhilfe Lüdenscheid" um einen erneuten Sachstandsbericht bezüglich der Standortsuche für ein Taubenhaus.

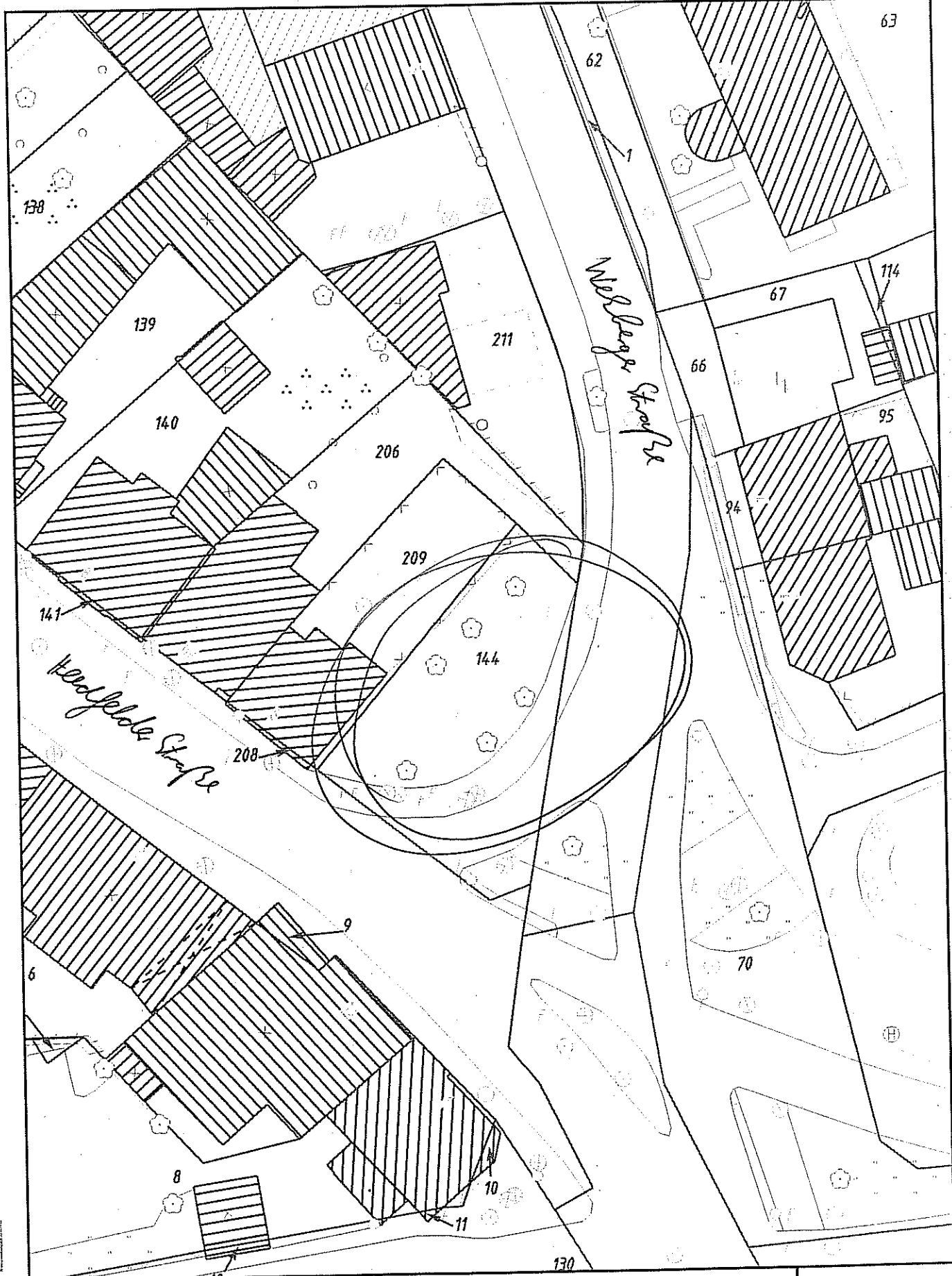
In Zusammenarbeit mit der Stadttaubenhilfe Lüdenscheid konnte ein neuer Standort für ein Taubenhaus gefunden werden. Dabei handelt es sich um eine öffentliche Fläche gegenüber der Christuskirche an der Kreuzung Wehberger Straße/ Heedfelder Straße. (siehe Anlage 1)
Der mobile Taubenschlag an der Bahnhofstraße hat sich für die Initiative Stadttaubenhilfe in der Praxis als nicht genügend herausgestellt, so dass der mobile Taubenschlag an den neuen Standort gegenüber der Christuskirche verschoben wird.

Der Bürgermeister
Im Auftrag




Bärwolf

Anlage 1



Geographischer WebClient
OSIRIS B.I.



Lüdenscheid Abt. Geoinformation

Projekt: **Stadtaubenhilfe**

Datum: 17.05.2011

Maßstab: 1:500

erstellt: Lars Bursian

