Mobilfunkanlage in Pöppelsheim

- Versorgungsauftrag der Bundesnetzagentur
- Ziel der Anlage: Sicherstellung einer Mobilfunkversorgung in den Wohngebieten mit GSM und UMTS

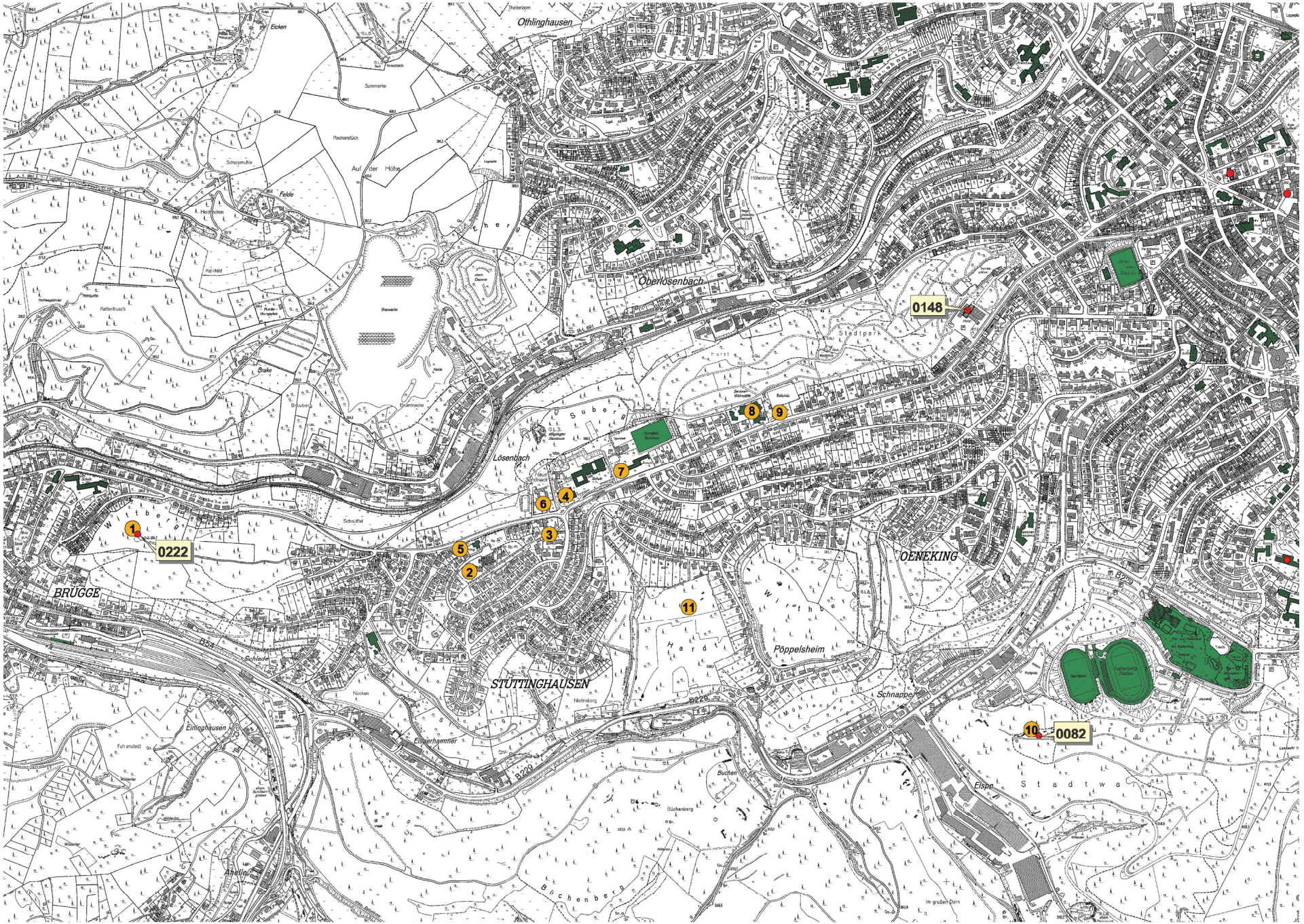

Othlinghausen
Eicken
Summerke
Rechenstück
Auf der Höhe
Scherpmühle
Felde
Heidrecken
Kaldeld
Kettenbusch
Brake
Brauwacke
Brummecke
Oberlösenbach
Stadtpark
Fürst
Lösenbach
Schnüffel
Wittberg
BRÜGGE
Schlade
Nocken
Nietenberg
STÜTTINGHAUSEN
Eisperhammer
Einlinghausen
Fuhrenstadt
Ahelle
Büchenberg
Buchen
Büchenberg
Hardt
Wirthberg
Pöppelsheim
Schnappe
Mühlenberg
OENEKING
Fahrenbuchen
Eispe
Stadtwald
Im großen Dorn
B54
B229
B229
0222
0148
0082
1
2
3
4
5
6
7
8
9
10
11

Mobilfunkanlage in Pöppelsheim

- im Außenbereich privilegierte Nutzung gemäß § 35 (1) Nr.3 BauGB
- wenn die Grenzwerte der 26. BImschV eingehalten werden, sind gesunde Wohnverhältnisse aus rechtlicher Sicht gewährleistet
- `nur´ die Abstandsflächen sind freizuhalten (16m)
- → Die Anlage ist planungsrechtlich zu genehmigen

Bestandssituation

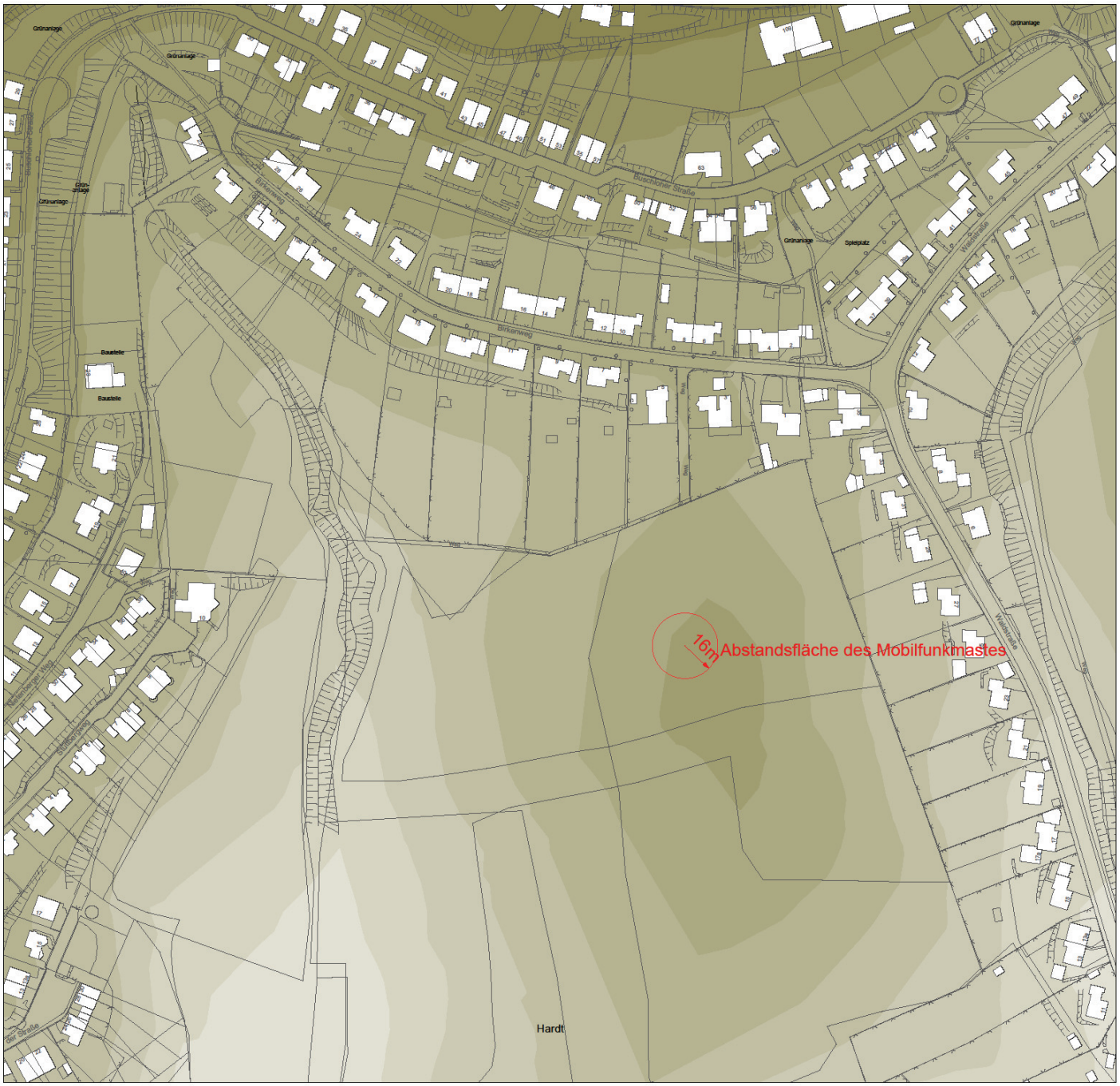



Städtebauliche Kenndaten

50-70 WE
Grundstücksgrößen ca. 300- 400m²
entwickelte Fläche: 2,8 ha

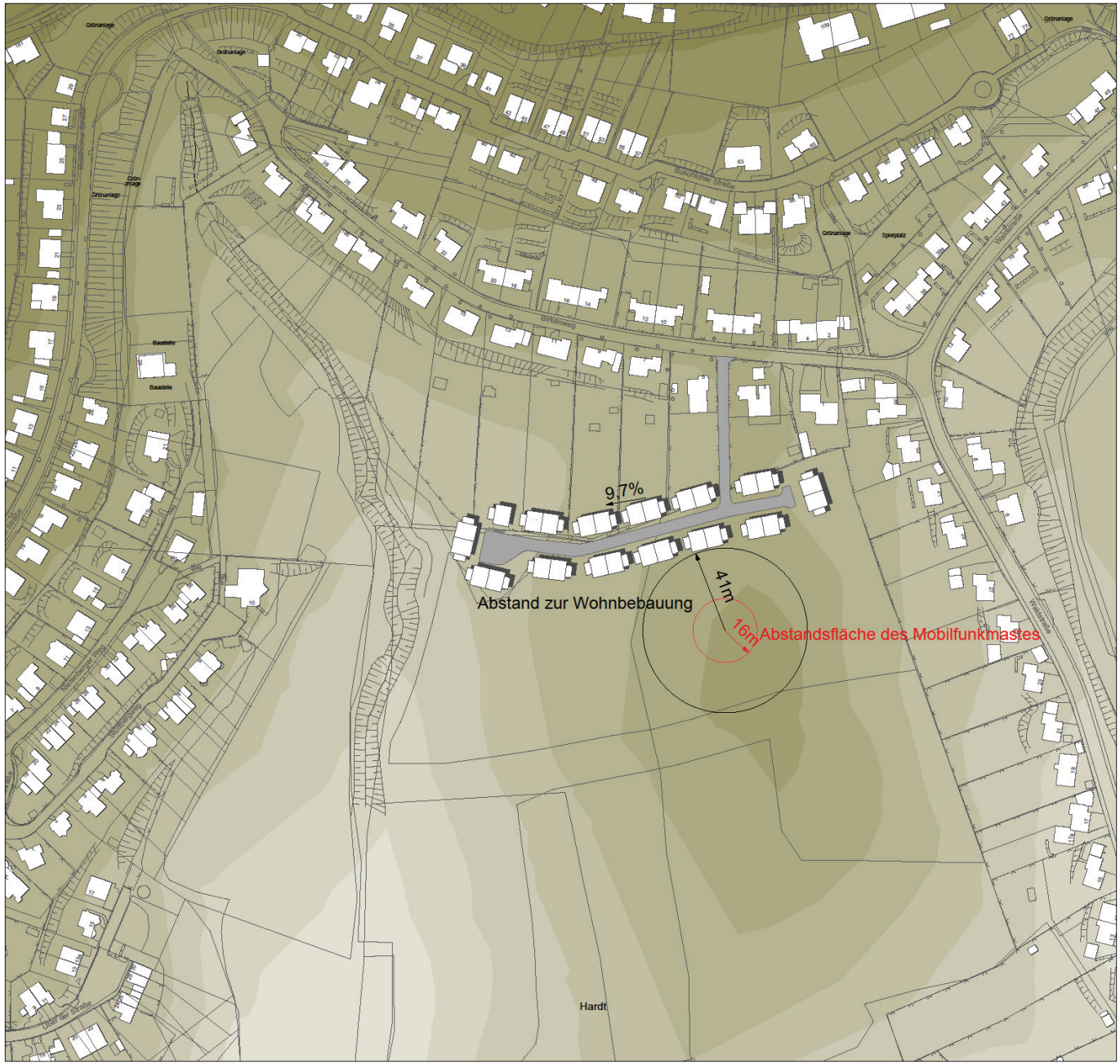

Städtebauliche Kenndaten

27 WE
Grundstücksgrößen ca. 300- 400m²
entwickelte Fläche: 1 ha