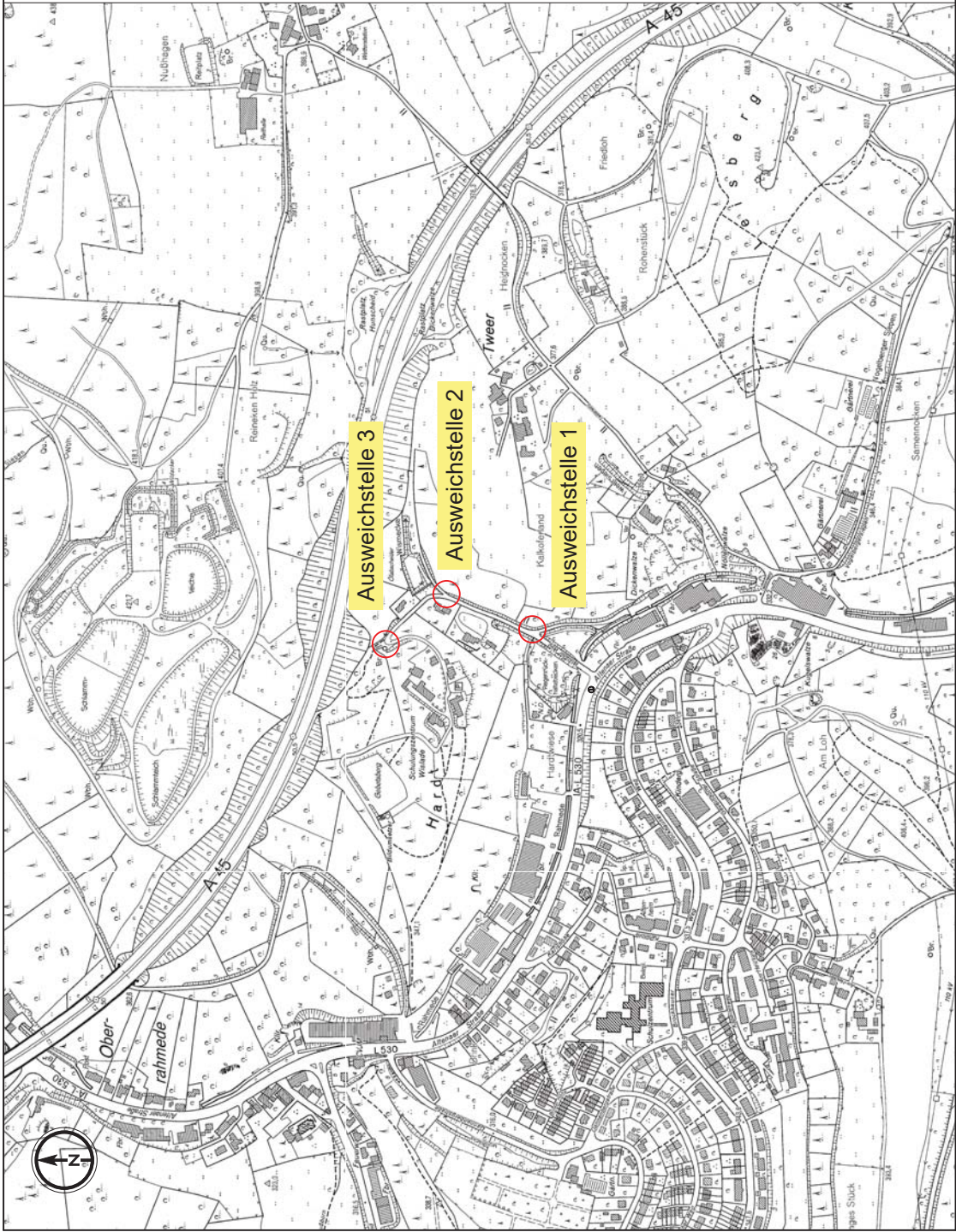


Inhaltsverzeichnis

Entwurfsplanung B-Plan Nr. 825 "Wislade" Ausweichstellen auf dem "Wislander Weg"

Anlage	Blatt Nr.	Planbezeichnung	Maßstab	Datum
1	1	Übersichtsplan	1 : 5000	22.11.2021
	2	Bestandlageplan	1 : 500	22.11.2021
	3	Gesamtlageplan mit Schleppkurven	1 : 500	22.11.2021
2	1	Lageplan - Ausweichstelle 1	1 : 250	22.11.2021
	2	Lageplan - Ausweichstelle 2	1 : 250	22.11.2021
	3	Lageplan - Ausweichstelle 3	1 : 250	22.11.2021
3	1	Querschnitte - Ausweichstelle 1	1 : 100	22.11.2021
	2	Querschnitte - Ausweichstelle 2	1 : 100	22.11.2021
	3	Querschnitte - Ausweichstelle 3	1 : 100	22.11.2031
	4	Querschnitte - Ausweichstelle 3A	1 : 100	22.11.2021



6	
5	
4	
3	
2	
1	ehemalige Ausweichstelle 2 entfallen
Nr.	Änderungen / Bemerkungen
	Datum
	22.11.2021
	Moh. Name

Entwurfsplanung
B-Plan Nr.825 "Wislade" der Stadt Lüdenschoid
Ausweichstellen auf dem "Wisliader Weg"

Auftraggeber
FCJG



FCJG
 Freizeitliche Jugendgemeinschaft
 Wisliader Weg 9
 58513 Lüdenschoid

Stadt Lüdenschoid



Stadt Lüdenschoid, FD 81
 Fachdienst Stadtplanung und Verkehr
 Rathausplatz 2
 58507 Lüdenschoid

BRAMEY
BÜNERHANN
INGENIEURE

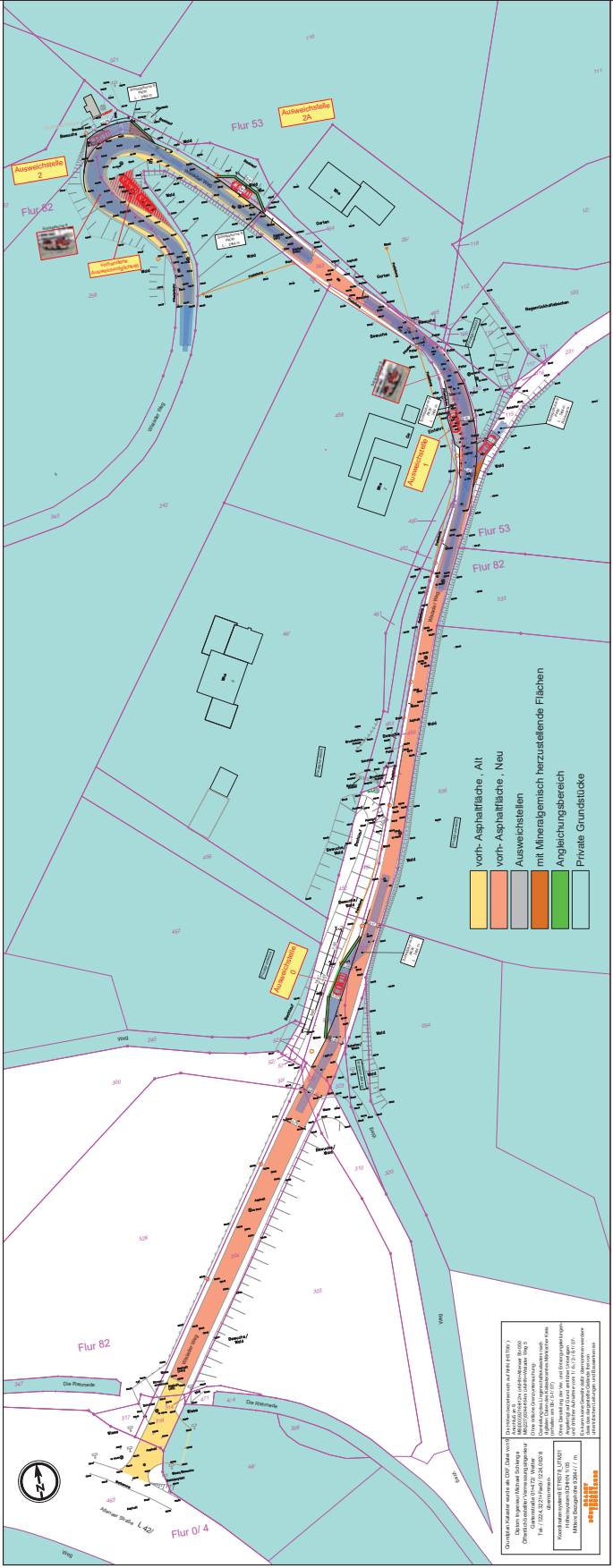
Bramey/Bünermann Ingenieure GmbH
 Olte-Hahn-Str. 18
 44227 Dortmund
 Tel. 0231 7 959 502-0
 Fax: 0231 7 959 502-29

www.b-ingenieure.de
 info@b-ingenieure.de

Bramey/Bünermann / INGENIEURE

Planbezeichnung	Datum	Unterschrift	Anlage	Blatt Nr.
Übersichtsplan			1	1
Maßstab	Projekt Nr.	Planname	Gezeichnet	Geprüft
1 : 5000	0287	0287_EA01_Projektplan.dwg	Bbl	.
	Datum	Datum		
		22.11.2021		

297 mm x 580 mm



1	2	3	4	5	6	7	8	9	10	11	12	13	14	15	16	17	18	19	20	21	22	23	24	25	26	27	28	29	30	31	32	33	34	35	36	37	38	39	40	41	42	43	44	45	46	47	48	49	50	51	52	53	54	55	56	57	58	59	60	61	62	63	64	65	66	67	68	69	70	71	72	73	74	75	76	77	78	79	80	81	82	83	84	85	86	87	88	89	90	91	92	93	94	95	96	97	98	99	100
---	---	---	---	---	---	---	---	---	----	----	----	----	----	----	----	----	----	----	----	----	----	----	----	----	----	----	----	----	----	----	----	----	----	----	----	----	----	----	----	----	----	----	----	----	----	----	----	----	----	----	----	----	----	----	----	----	----	----	----	----	----	----	----	----	----	----	----	----	----	----	----	----	----	----	----	----	----	----	----	----	----	----	----	----	----	----	----	----	----	----	----	----	----	----	----	----	----	----	-----

1. Flurstücknummer
 2. Flurstückgröße in qm
 3. Flurstückgröße in a (Ar)
 4. Flurstückgröße in m (M)
 5. Flurstückgröße in ha (Ha)
 6. Flurstückgröße in km² (km²)
 7. Flurstückgröße in km² (km²)
 8. Flurstückgröße in km² (km²)
 9. Flurstückgröße in km² (km²)
 10. Flurstückgröße in km² (km²)
 11. Flurstückgröße in km² (km²)
 12. Flurstückgröße in km² (km²)
 13. Flurstückgröße in km² (km²)
 14. Flurstückgröße in km² (km²)
 15. Flurstückgröße in km² (km²)
 16. Flurstückgröße in km² (km²)
 17. Flurstückgröße in km² (km²)
 18. Flurstückgröße in km² (km²)
 19. Flurstückgröße in km² (km²)
 20. Flurstückgröße in km² (km²)
 21. Flurstückgröße in km² (km²)
 22. Flurstückgröße in km² (km²)
 23. Flurstückgröße in km² (km²)
 24. Flurstückgröße in km² (km²)
 25. Flurstückgröße in km² (km²)
 26. Flurstückgröße in km² (km²)
 27. Flurstückgröße in km² (km²)
 28. Flurstückgröße in km² (km²)
 29. Flurstückgröße in km² (km²)
 30. Flurstückgröße in km² (km²)
 31. Flurstückgröße in km² (km²)
 32. Flurstückgröße in km² (km²)
 33. Flurstückgröße in km² (km²)
 34. Flurstückgröße in km² (km²)
 35. Flurstückgröße in km² (km²)
 36. Flurstückgröße in km² (km²)
 37. Flurstückgröße in km² (km²)
 38. Flurstückgröße in km² (km²)
 39. Flurstückgröße in km² (km²)
 40. Flurstückgröße in km² (km²)
 41. Flurstückgröße in km² (km²)
 42. Flurstückgröße in km² (km²)
 43. Flurstückgröße in km² (km²)
 44. Flurstückgröße in km² (km²)
 45. Flurstückgröße in km² (km²)
 46. Flurstückgröße in km² (km²)
 47. Flurstückgröße in km² (km²)
 48. Flurstückgröße in km² (km²)
 49. Flurstückgröße in km² (km²)
 50. Flurstückgröße in km² (km²)
 51. Flurstückgröße in km² (km²)
 52. Flurstückgröße in km² (km²)
 53. Flurstückgröße in km² (km²)
 54. Flurstückgröße in km² (km²)
 55. Flurstückgröße in km² (km²)
 56. Flurstückgröße in km² (km²)
 57. Flurstückgröße in km² (km²)
 58. Flurstückgröße in km² (km²)
 59. Flurstückgröße in km² (km²)
 60. Flurstückgröße in km² (km²)
 61. Flurstückgröße in km² (km²)
 62. Flurstückgröße in km² (km²)
 63. Flurstückgröße in km² (km²)
 64. Flurstückgröße in km² (km²)
 65. Flurstückgröße in km² (km²)
 66. Flurstückgröße in km² (km²)
 67. Flurstückgröße in km² (km²)
 68. Flurstückgröße in km² (km²)
 69. Flurstückgröße in km² (km²)
 70. Flurstückgröße in km² (km²)
 71. Flurstückgröße in km² (km²)
 72. Flurstückgröße in km² (km²)
 73. Flurstückgröße in km² (km²)
 74. Flurstückgröße in km² (km²)
 75. Flurstückgröße in km² (km²)
 76. Flurstückgröße in km² (km²)
 77. Flurstückgröße in km² (km²)
 78. Flurstückgröße in km² (km²)
 79. Flurstückgröße in km² (km²)
 80. Flurstückgröße in km² (km²)
 81. Flurstückgröße in km² (km²)
 82. Flurstückgröße in km² (km²)
 83. Flurstückgröße in km² (km²)
 84. Flurstückgröße in km² (km²)
 85. Flurstückgröße in km² (km²)
 86. Flurstückgröße in km² (km²)
 87. Flurstückgröße in km² (km²)
 88. Flurstückgröße in km² (km²)
 89. Flurstückgröße in km² (km²)
 90. Flurstückgröße in km² (km²)
 91. Flurstückgröße in km² (km²)
 92. Flurstückgröße in km² (km²)
 93. Flurstückgröße in km² (km²)
 94. Flurstückgröße in km² (km²)
 95. Flurstückgröße in km² (km²)
 96. Flurstückgröße in km² (km²)
 97. Flurstückgröße in km² (km²)
 98. Flurstückgröße in km² (km²)
 99. Flurstückgröße in km² (km²)
 100. Flurstückgröße in km² (km²)

Entwurfsplanung
B. Plan Nr.-7/14 "Wislade" der Stadt Lüdenscheid
Ausweichstellen auf dem "Wislader Weg"

FC.JG
FCJG
 FCJG Technische Ingenieurarchitektur
 Wislader Weg 3
 42699 Lüdenscheid

Stadt Lüdenscheid
 Stadt Lüdenscheid (FD 50)
 Wislader Weg 3
 42699 Lüdenscheid
 Telefon: 03761 221-1
 Telefax: 03761 221-119
 www.luedenscheid.de
 info@luedenscheid.de

BRÄHE
BOGNERMANN
INGENIEURE
 Brähe Bognermann Ingenieure GmbH
 Wislader Weg 3
 42699 Lüdenscheid
 Telefon: 03761 221-1
 Telefax: 03761 221-119
 www.bruehe-bognermann.de
 info@bruehe-bognermann.de

Brähe Bognermann INGENIEURE
 Datum: _____
 Unterschrift: _____

Planungsart	Projekt Nr.	Planname	Datum	Blatt Nr.
Gesamtlageplan mit Schleppkurven	178	Wislader Weg, Wislader Weg	11.03.17	2
0,94/1	178	Wislader Weg, Wislader Weg	11.03.17	2

180 mm x 841 mm

Die Planunterlagen sind Eigentum der Auftraggeberin. Die Weitergabe an Dritte ist ohne schriftliche Genehmigung der Auftraggeberin untersagt. Die Haftung für die Richtigkeit der Planunterlagen liegt bei der Auftraggeberin. Die Haftung für die Richtigkeit der Ausführung liegt bei der Auftragnehmerin. Die Haftung für die Richtigkeit der Ausführung liegt bei der Auftragnehmerin. Die Haftung für die Richtigkeit der Ausführung liegt bei der Auftragnehmerin.

6			
5			
4			
3			
2			
1	Fertigstellen "Private Grundstücke" ergänzt	29.08.2018	Bbl
Nr.	Änderungen / Bemerkungen	Datum	Name

Entwurfsplanung B-Plan Nr. 825 "Wislade" der Stadt Lüdenscheid Ausweichstellen auf dem "Wisla der Weg"

Auftraggeber

FCJG



FCJG
Freizeitliche Jugendgemeinschaft
Wisla der Weg 9
58513 Lüdenscheid

Stadt Lüdenscheid



Stadt Lüdenscheid, FD 81
Fachdienst Stadtplanung und Verkehr
Rathauplatz 2
58507 Lüdenscheid

**BRAMEY
BÖNERHANN
INGENIEURE**

Bramey/Bönerhann Ingenieure GmbH
Olte-Hahn-SträÙe 18
44227 Dortmund
Tel.: 0231 7 989 502-0
Fax: 0231 7 989 502-29

www.b-ingenieure.de
info@b-ingenieure.de

Blatt Nr. 1

Anlage 2

Gezeichnet Bbl

Datum 22.11.2021

Unterschrift

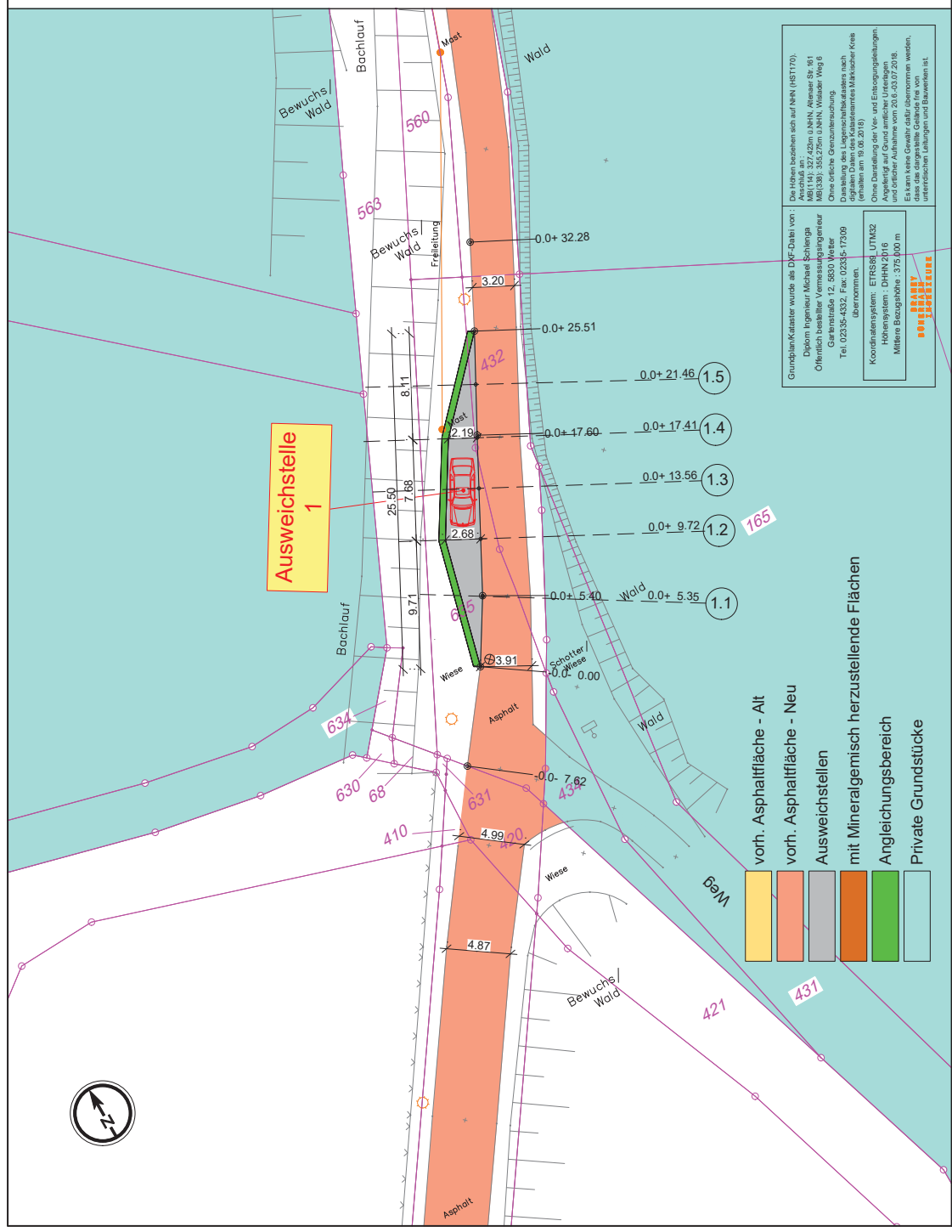
Planbezeichnung
Lageplan Ausweichstelle 1

Projekt Nr. 0287

Planname 0287_EA01_Projektlageplan.dwg

Datum 22.11.2021

Maßstab 1 : 250



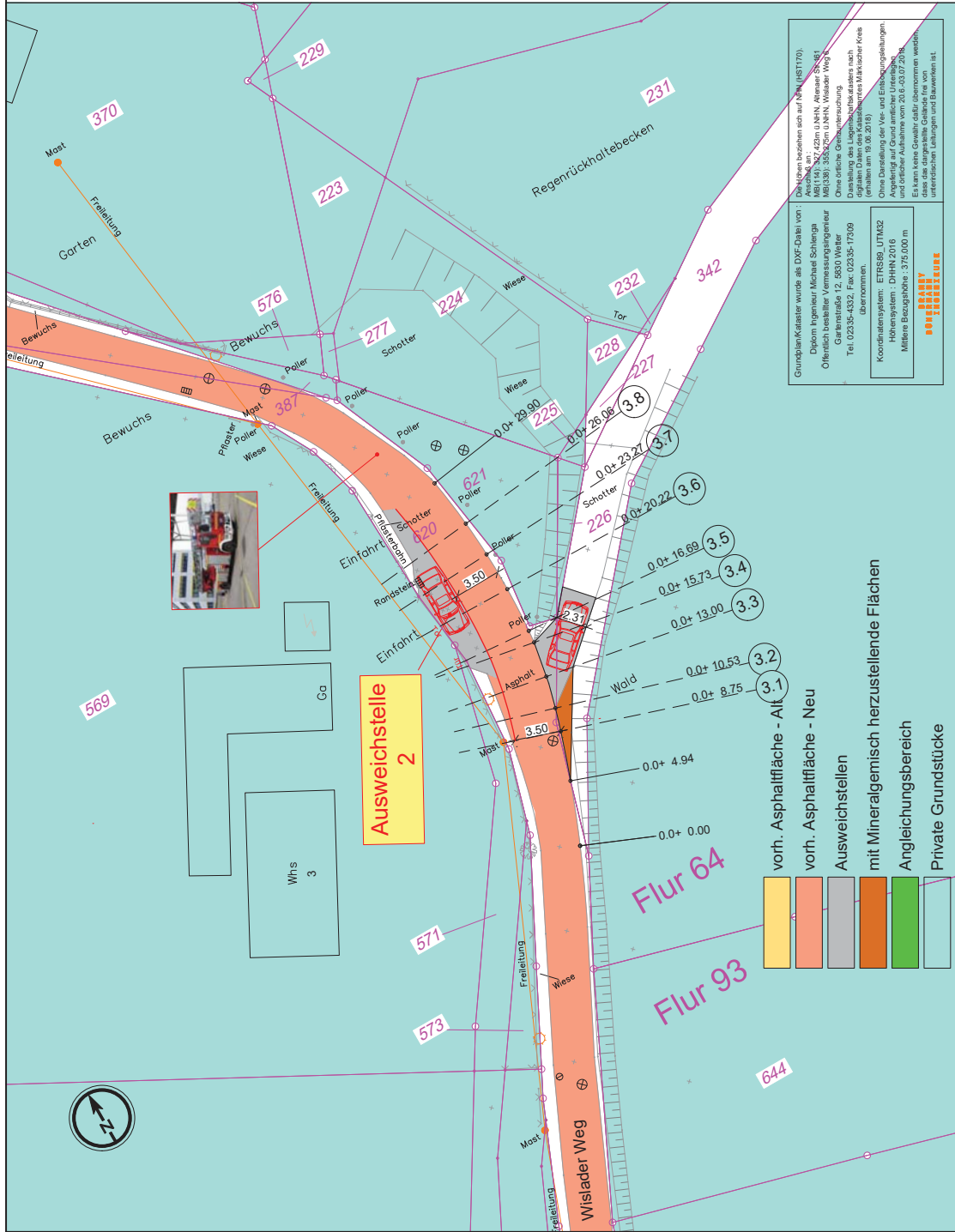
Grundrißkatalister wurde als DWF-Daten von:
Diplom-Ingenieur Michael Schlegel
Oftersloh buschalter Vermessungsingenieur
Geodätische Vermessung
Tel.: 023335-8332, Fax: 023335-17309
übernommen.

Ohne Darstellung der Ver- und Entsorgungslösungen.
Kontingenzsystem: DTM/ETRS89
Mittlere Buchhöhe: 175,300 m

Das Projekt bezieht sich auf NNN (NIST70),
MBT(144), 327,422m ü.N.N., Altesse St 161
MBE(38), 353,27m ü.N.N., Wislaer Weg 9
als Grundlage für die Projektentwicklung.
Die geodätischen Daten sind nach
aktuellen Daten des Katastrales Mätkcher Kreis
(erhalten am 19.08.2018).

Es kann keine Gewähr dafür übernommen werden,
dass die dargestellte Gelände- und Bauwerks-
verhältnisse vollständig und korrekt sind.

297 mm x 580 mm



Die Daten beziehen sich auf NNN (NHN170).
 Abgleich mit dem Katasterplan (MST/170).
 MBI(140) 327,422m ü.NHN, Altesseer Str. 61
 Öffentlich bestellter Vermessungsingenieur
 G. 023335-1832, E. 023335-17509
 Tel. 023335-1832, Fax 023335-17509
 übernommen.
 Ohne Darstellung der Ver- und Entbelegungslinien
 und örtlicher Aufnahme vom 20.6.2018.
 Ein Kern keine Gewähr dafür übernommen werden,
 dass das dargestellte Gelände mit den
 unterschiedlichen Höhenlagen und Bauwerken ist.

Grundrißkataliter wurde als DWG-Daten von:
 Diplom-Ingenieur Michael Schilenga
 Öffentlich bestellter Vermessungsingenieur
 G. 023335-1832, E. 023335-17509
 übernommen.
 Koordinatensystem: ETRS89_UTM32
 Höhenangabe: DTM 2016
 Mittlere Durchfahrhöhe: 3,75.000 m

- vorh. Asphaltfläche - Alt
- vorh. Asphaltfläche - Neu
- Ausweichstellen
- mit Mineralgemisch herzustellende Flächen
- Angleichungsbereich
- Private Grundstücke

6	
5	
4	
3	
2	
1	Fertigstellen "Private Grundstücke" ergänzt
Nr.	Änderungen / Bemerkungen
	Datum
	29.08.2018
	BöI
	Name

Entwurfsplanung
B-Plan Nr. 825 "Wislade" der Stadt Lüdenscheid
Ausweichstellen auf dem "Wislader Weg"

Auftraggeber

FCJG

FCJG
 Fachliche Jugendgemeinschaft
 Wislader Weg 9
 58513 Lüdenscheid

Stadt Lüdenscheid



Stadt Lüdenscheid, FD 81
 Fachdienst Stadtplanung und Verkehr
 Rathausplatz 2
 58507 Lüdenscheid

BRAMEY
BÖNERHANN
INGENIEURE

Bramey/Bönerhann Ingenieure GmbH
 Olte-Hahn-Str. 18
 44227 Dortmund
 Tel.: 0231 7 989 502-0
 Fax: 0231 7 989 502-29

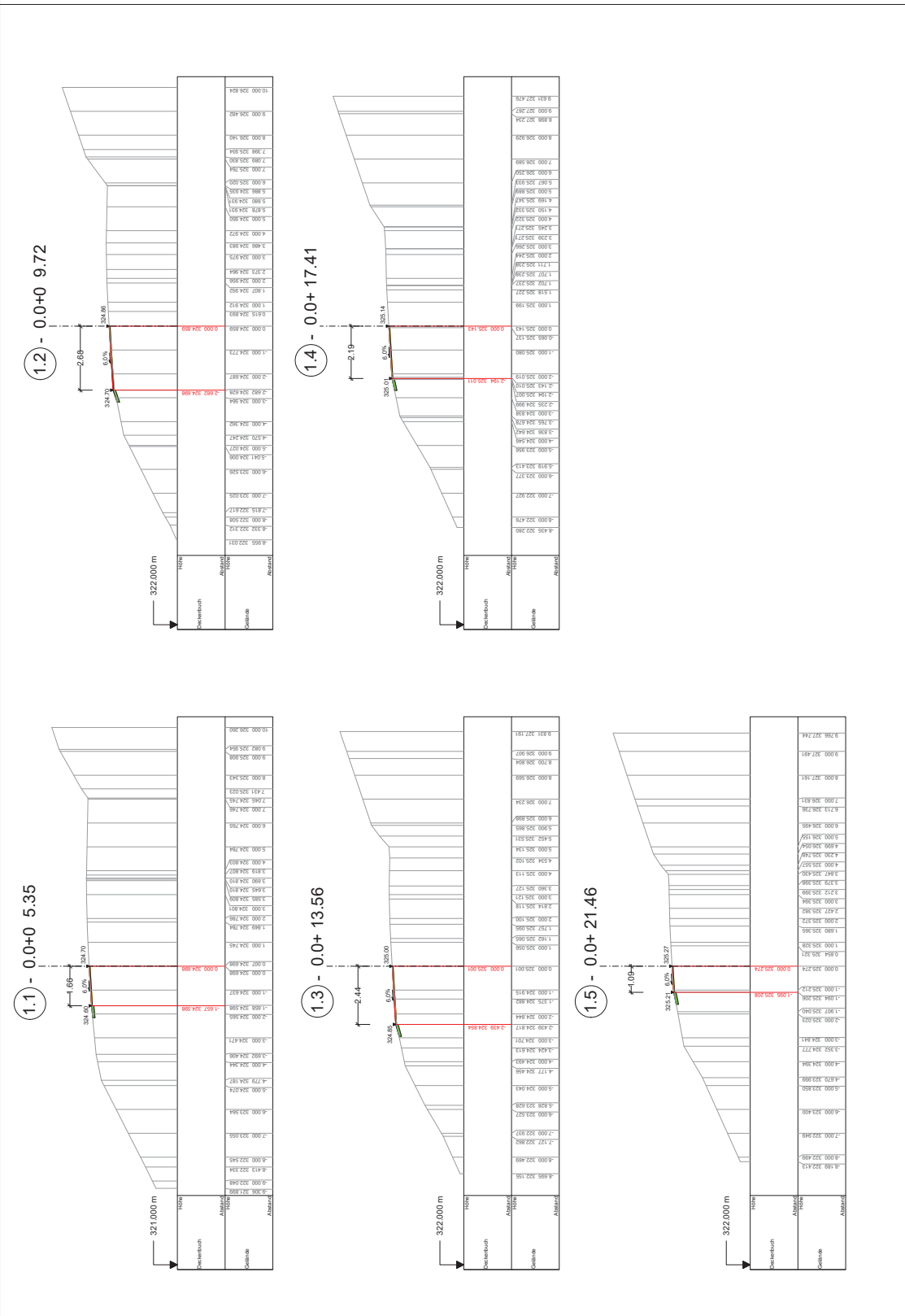
www.b-ingenieure.de
 info@b-ingenieure.de

Bramey/Bönerhann / INGENIEURE

Datum	Unterschrift
Anlage	2
Blatt Nr.	2
Gezeichnet	BöI
Geprüft	
Projekt Nr.	0287
Planname	0287_EA01_Projektlageplan.dwg
Datum	22.11.2021
Maßstab	1 : 250

Flanzbezeichnung
Lageplan Ausweichstelle 2

297 mm x 580 mm



6	
5	
4	
3	
2	
1	Querschnitt auf 0,5% erhöht
Nr.	Änderungen / Bemerkungen
	Datum
	Blz
	Name

Entwurfsplanung
B-Plan Nr. 825 "Wislade" der Stadt Lüdenscheid
Erneuerung Ausweichstellen

Auftraggeber
FCJG

FCJG
 Fränkische Ingenieurgesellschaft
 Weiden Weg 8
 5013 Lüdenscheid

Stadt Lüdenscheid

Stadt Lüdenscheid, ED 41
 Fachdienst Stadtplanung und Verkehr
 Rathausplatz
 5013 Lüdenscheid

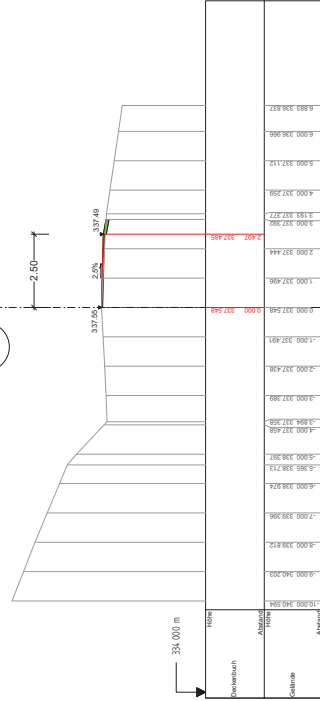
**BOMBERMANN
 INGENIEURE**

Bomberg-Sturmann Ingenieure GmbH
 Industriestraße 10
 4427 Dortmund
 Tel.: 0231 999 992-0
 www.ingenieure.de
 www.bomberg-sturmann.de


Planbezeichnung	Umschrieb	Blatt Nr.	1
Querschnitte - Ausweichstelle 1		Ahnung	3
Maststab	1 : 100	Datum	22.11.2021
Projekt Nr.	0287	Gezeichnet	Blz
Ausweichstellen dWG		Geprüft	

300 mm x 705 mm

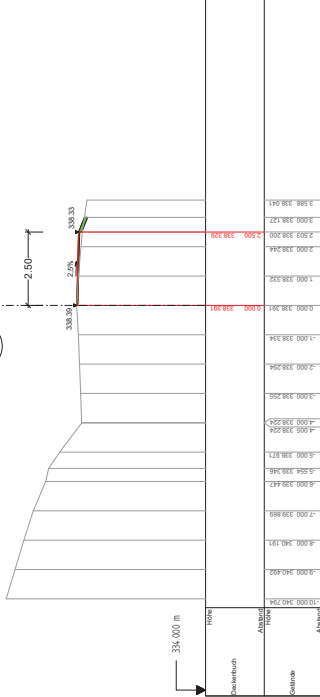
4A.1 - 0.0+ 12.91



4A.2 - 0.0+ 16.16



4A.3 - 0.0+ 19.41



6			
5			
4			
3			
2	Querschnitt auf Z. 6m, parallel	20.03.2018	BOI
1	Zustellungen / Bemerkungen	Datum	Name

Entwurfsplanung
B-Plan Nr. 825 "Wislade" der Stadt Lüdenscheid
Erneuerung Ausweichstellen



FCJG
Friedrich-Christmann-Ingengemeinschaft
Waldhofstraße 8
59613 Lüdenscheid

Stadt Lüdenscheid



Stadt Lüdenscheid, FD 611
Lüdenscheid, Entwurfsplanung und Verkehr
Rathausplatz 2
59607 Lüdenscheid

BRANEY
BONEREMANN
INGENIEURE

Braney Bonermann Ingenieure GmbH
Obböhme-Str. 18
59607 Lüdenscheid
Tel. 0231 / 999502-0
Fax 0231 / 999502-9
www.br-ingenieure.de
info@br-ingenieure.de

Braney Bonermann / INGENIEURE

Planbezeichnung	Datum		Umschicht	Anfrage	Blatt Nr.
Querschnitte - Ausweichstelle 3A				3	4
Maßstab	Planname	Datum	Gezeichnet		
1 : 100	0287_Querschnitte_	22.1.2021	BOI		
	Ausweichstellenplanung				

297 mm x 765 mm